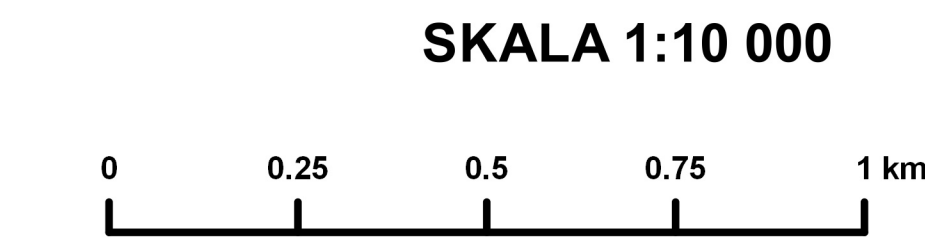
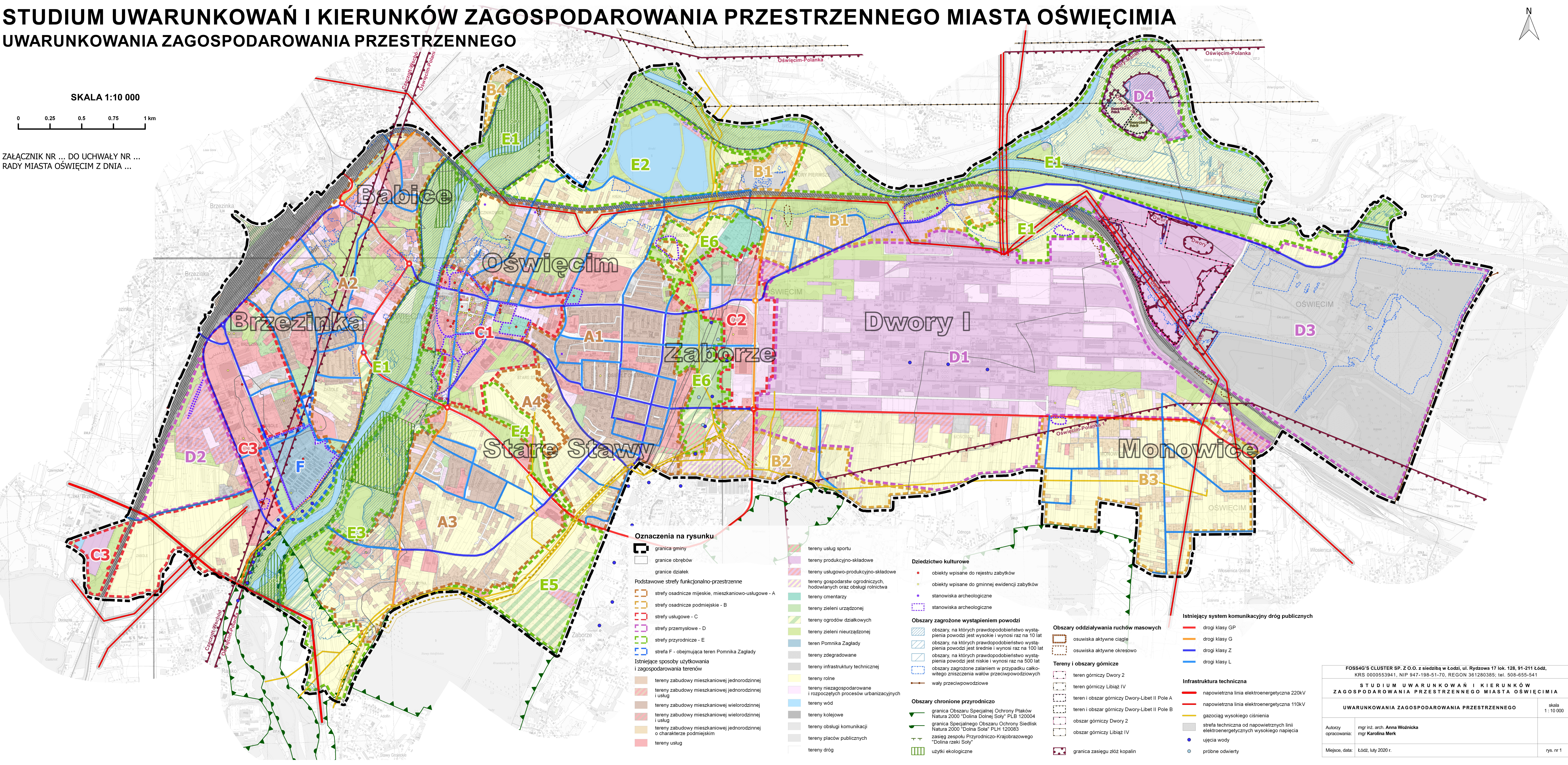


STUDIUM UWARUNKOWAŃ I KIERUNKÓW ZAGOSPODAROWANIA PRZESTRZENNEGO MIASTA OŚWIĘCIMIA

UWARUNKOWANIA ZAGOSPODAROWANIA PRZESTRZENNEGO



ZALĄCZNIK NR ... DO UCHWAŁY NR ...
RADY MIASTA OŚWIĘCIM Z DNIA ...



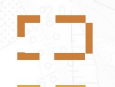
Oznaczenia na rysunku



granicę gminy

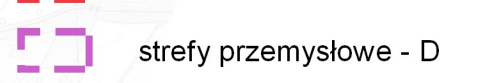


granicę obrębów

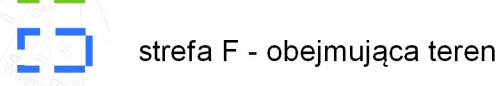


granicę działek

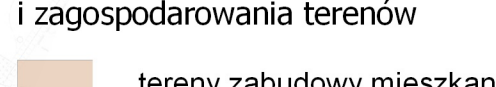
Podstawowe strefy funkcjonalno-przestrzenne



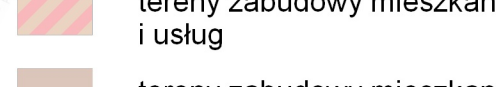
strefy osadnicze miejskie, mieszkaniowo-usługowe - A



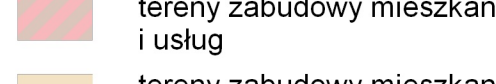
strefy osadnicze podmiejskie - B



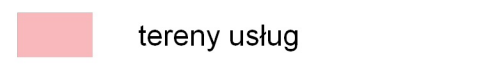
strefy usługowe - C



strefy przemysłowe - D



strefy przyrodnicze - E



strefa F - obejmująca teren Pomnika Zagłady

Istniejące sposoby użytkowania i zagospodarowania terenów

tereny zabudowy mieszkaniowej jednorodzinnej

tereny zabudowy mieszkaniowej jednorodzinnej i usług

tereny zabudowy mieszkaniowej wielorodzinnej

tereny zabudowy mieszkaniowej wielorodzinnej i usług

tereny zabudowy mieszkaniowej jednorodzinnej o charakterze podziemnym


tereny usług



tereny usług sportu



tereny produkcyjno-składowe



tereny usługowo-produkcyjno-składowe




tereny gospodarstw ogrodniczych, hodowlanych oraz obsługi rolnictwa



tereny cmentarzy



tereny zieleni urządzonej




tereny zieleni nieurządzonej



teren Pomnika Zagłady



tereny zdegradowane



tereny infrastruktury technicznej

tereny rolne

tereny niezagospodarowane i rozpoczętych procesów urbanizacyjnych

tereny wód

tereny kolejowe

tereny obsługi komunikacji

tereny placów publicznych

tereny dróg

Dziedzictwo kulturowe



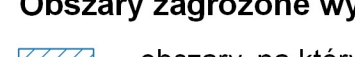
objekty wpisane do rejestru zabytków



objekty wpisane do gminnej ewidencji zabytków

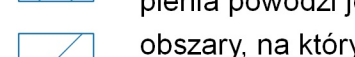


stanowiska archeologiczne



stanowiska archeologiczne


Obszary zagrożone wystąpieniem powodzi



obszary, na których prawdopodobieństwo wystąpienia powodzi jest wysokie i wynosi raz na 10 lat



obszary, na których prawdopodobieństwo wystąpienia powodzi jest średnie i wynosi raz na 100 lat



obszary, na których prawdopodobieństwo wystąpienia powodzi jest niskie i wynosi raz na 500 lat

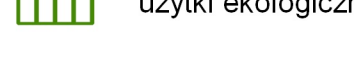


obszary zagrożone zalaniem w przypadku całkowitego zniszczenia wałów przeciwpowodziowych



wały przeciwpowodziowe

Obszary chronione przyrodniczo



granica Obszaru Specjalnej Ochrony Ptaków Natura 2000 "Dolina Dolnej Soły" PLB 120004




granica Specjalnego Obszaru Ochrony Siedlisk Natura 2000 "Dolina Soły" PLK 120083

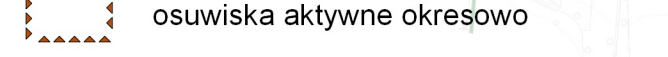
zasięg zespołu Przyrodniczo-Krajobrazowego "Dolina rzeki Soły"

użytki ekologiczne

Obszary oddziaływania ruchów masowych

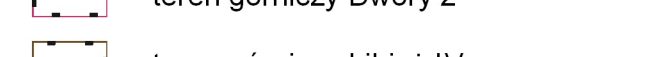


osuwiska aktywne ciągle

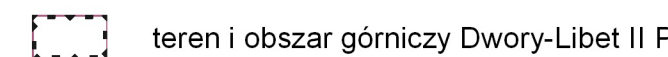


osuwiska aktywne okresowo

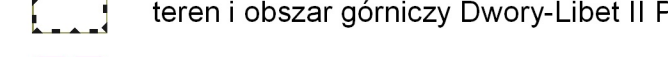
Tereny i obszary górnicze



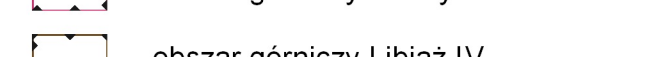
teren górniczy Dwory 2



teren górniczy Libiąż IV



teren i obszar górniczy Dwory-Libet II Pole A



teren i obszar górniczy Dwory-Libet II Pole B



obszar górniczy Dwory 2



obszar górniczy Libiąż IV



granica zasięgu złóż kopalin

Istniejący system komunikacyjny dróg publicznych



drogi klasy GP



drogi klasy G



drogi klasy Z




drogi klasy L

Infrastruktura techniczna



napowietrzna linia elektroenergetyczna 220kV



napowietrzna linia elektroenergetyczna 110kV



gazociąg wysokiego ciśnienia



strefa techniczna od napowietrznych linii elektroenergetycznych wysokiego napięcia



ujęcia wody

próbné odwierty

FOSS4G'S CLUSTER SP. Z O.O. z siedzibą w Łodzi, ul. Rydzowa 17 lok. 128, 91-211 Łódź, KRS 0000553941, NIP 947-198-51-70, REGON 361280385; tel. 508-655-541			
STUDIUM UWARUNKOWAŃ I KIERUNKÓW ZAGOSPODAROWANIA PRZESTRZENNEGO MIASTA OŚWIĘCIMIA			
UWARUNKOWANIA ZAGOSPODAROWANIA PRZESTRZENNEGO			skala 1:10 000
Autorzy opracowania:	mgr inż. arch. Anna Woźnicka mgr Karolina Merk		
Miejsce, data:	Łódź, luty 2020 r.		
			rys. nr 1