



MIEJSCOWY PLAN ZAGOSPODAROWANIA PRZESTRZENNEGO DLA TERENU POŁOŻONEGO W OŚWIECIMIU PRZY UL. 11 LISTOPADA ORAZ UL. ZAGRODOWEJ

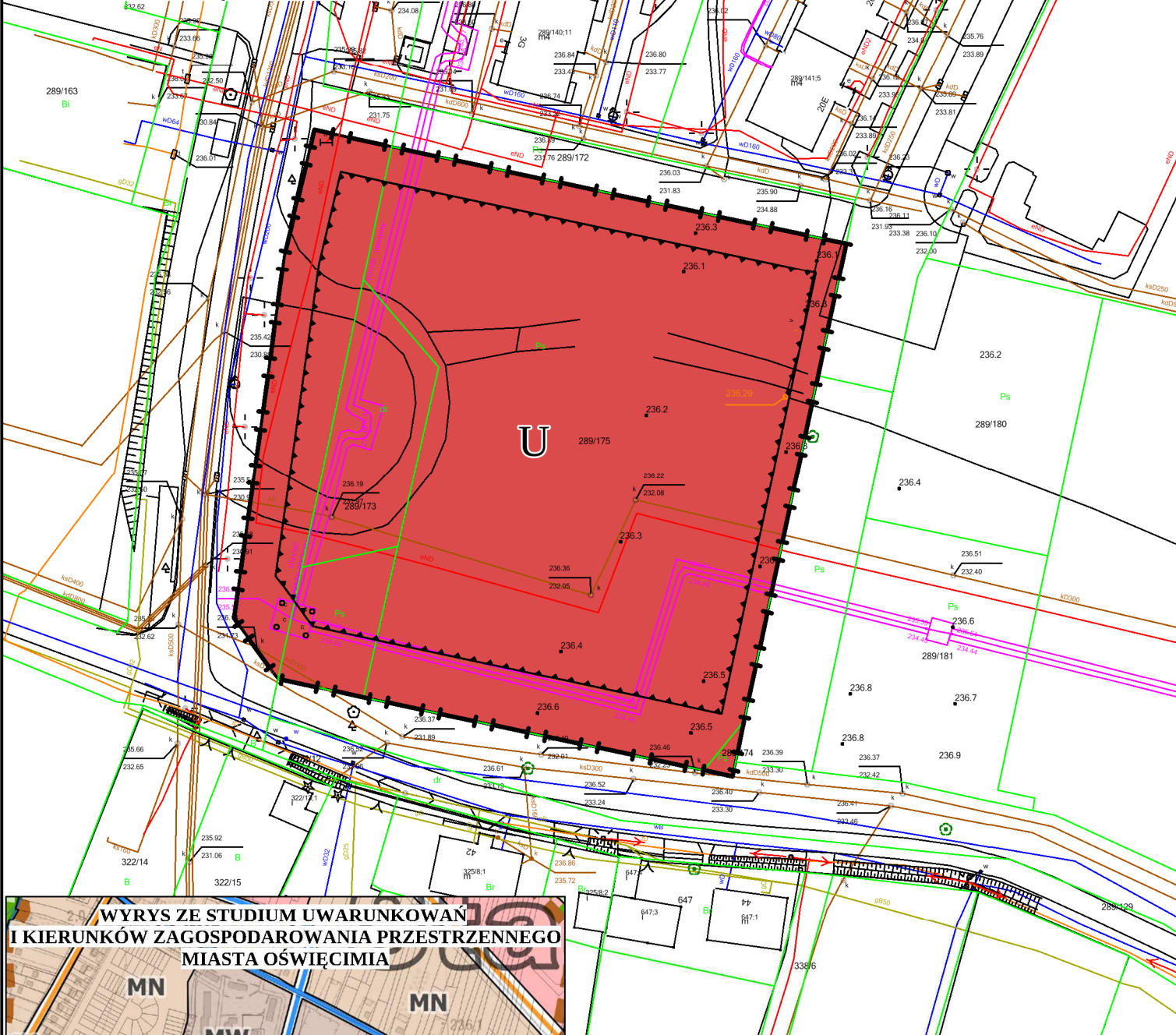
RYSUNEK PLANU

SKALA 1:1000

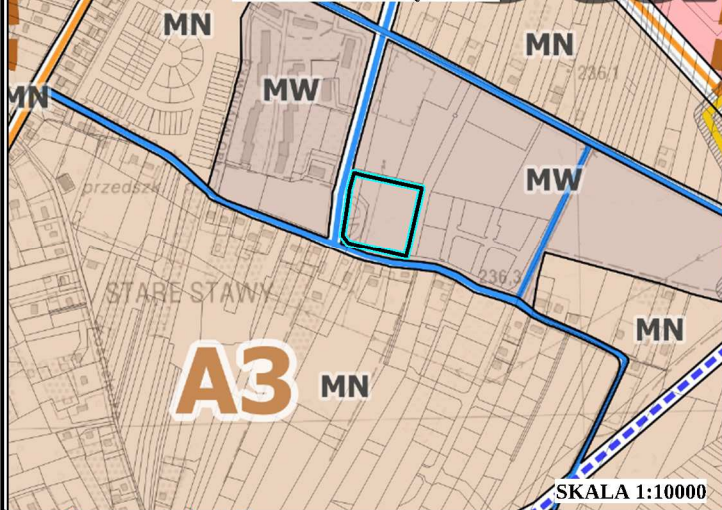
ZALĄCZNIK NR 1

DO UCHWAŁY NR XXXIV/655/17

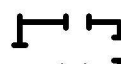
RADY MIASTA OŚWIECIM Z DNIA 26 KWIEŚNIA 2017 R.



WYRYS ZE STUDIUM UWARUNKOWAŃ
I KIERUNKÓW ZAGOSPODAROWANIA PRZESTRZENNEGO
MIASTA OŚWIECIMIA



LEGENDA

 granica obszaru objętego planem

 nieprzekraczalna linia zabudowy

 U - tereny usług

cały teren objęty opracowaniem znajduje się w granicach
złoża węgla kamiennego "Oświęcim-Polanka"

opracowanie:
pro-FORMA s.c. ul. Kościuszki 22, 44-200 Rybnik, e-mail: biuro@profa.com.pl