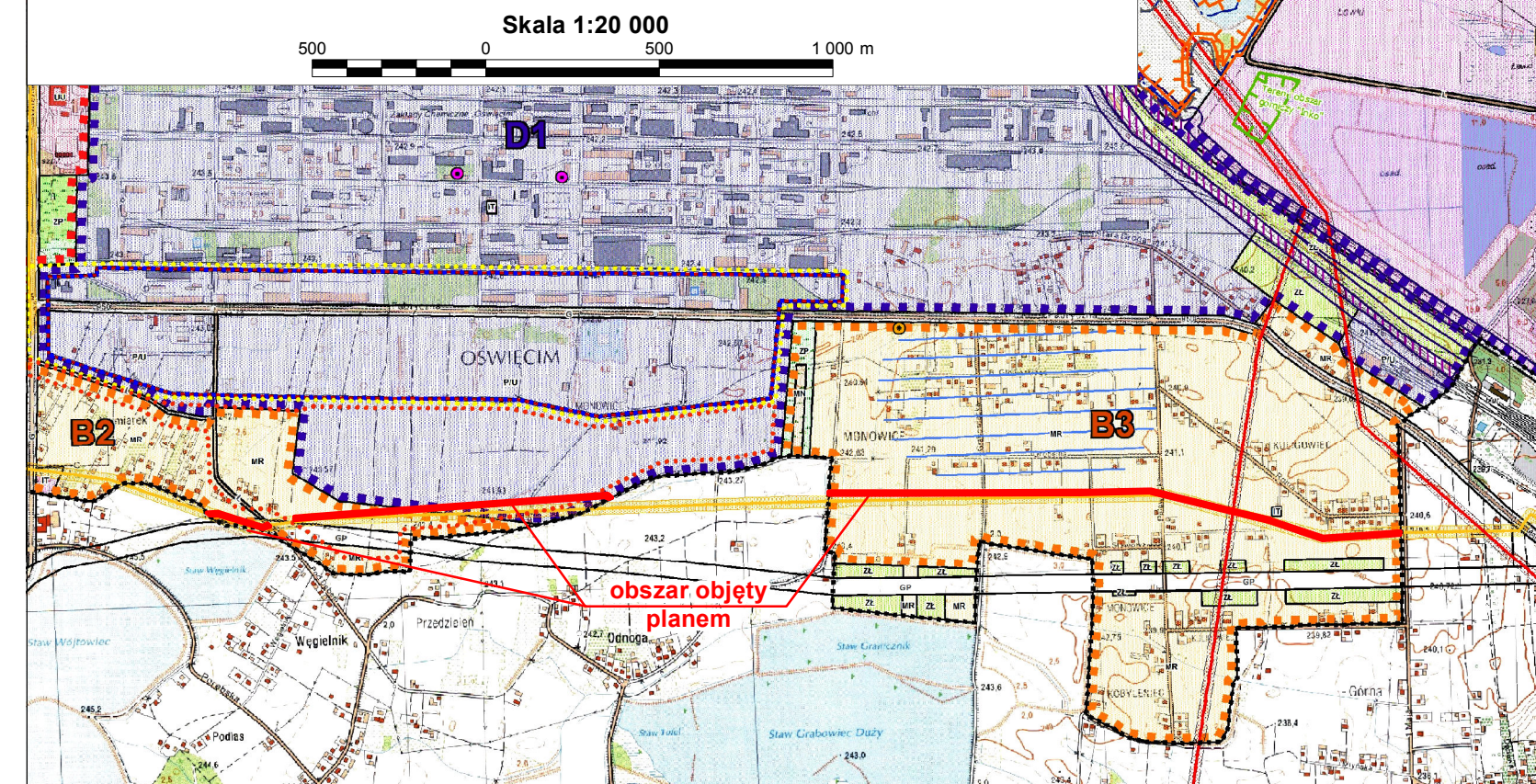
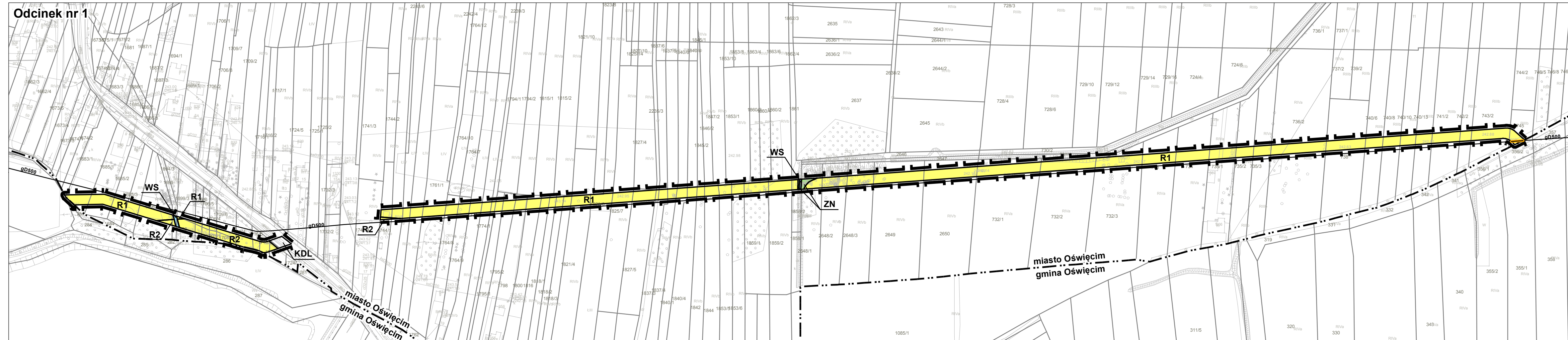


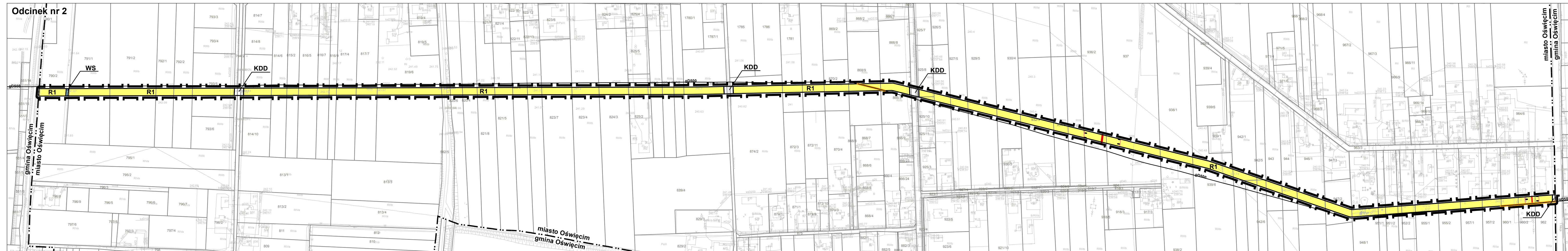
Fragment "Studium uwarunkowań i kierunków zagospodarowania przestrzennego miasta Oświęcim" przyjętego uchwałą nr XLIII/798/13 Rady Miasta Oświęcim z dnia 30.10.2013 r.



Odcinek nr 1



Odcinek nr 2



Załącznik nr 1 do Uchwały Nr XXII/421/16
Rady Miasta Oświęcim z dnia 25 maja 2016 roku

Skala 1:2 000

Orientacyjny przebieg gazociągu wysokiego ciśnienia DN500/MOP 5,5 MPa



USTALENIA PLANU

— granica obszaru objętego planem, tożsąca z granicą strefy kontrolowanej gazociągu wysokiego ciśnienia DN500/MOP 5,5 MPa

— linie rozgraniczające tereny o różnym przeznaczeniu lub różnych zasadach zagospodarowania

Przeznaczenie terenu:

R tereny rolne (R1, R2)

ZN tereny zieleni nieurządzonej

KD... tereny dróg publicznych z oznaczeniem klasy drogi (KDL, KDD)

WS tereny wód powierzchniowych

Oznaczenia informacyjne, nie będące ustaleniem planu:

--- granica miasta

— linia energetyczna średniego napięcia ze strefą techniczną

— linia energetyczna wysokiego napięcia ze strefą techniczną

— istniejąca linia gazociągu wysokiego ciśnienia DN500

Cały obszar objęty planem znajduje się w strefie technicznej od istniejącego gazociągu wysokiego ciśnienia DN500