





WYRYS ZE STUDIUM UWARUNKOWAN I KIERUNKÓW ZAGOSPODAROWANIA PRZESTRZENNEGO MIASTA OŚWIECIM. SKALA 1:10000



 <div> <div>INWESTOR</div> <div>URZĄD MIASTA OŚWIECIM, UL. ZABORSKA 2, 32-600 OŚWIECIM</div> </div>	
<div> <div>TEMAT</div> <div>MIEJSCOWY PLAN ZAGOSPODAROWANIA PRZESTRZENNEGO MIASTA OŚWIECIM DLA CZĘŚCI DZIAŁKI EWIDENCYJNEJ 1238/265, LEŻĄCEJ PRZY ULICY ŻWIRKI I WIGURY.</div> </div>	
<div> <div>RYSunek</div> <div>Rysunek planu, zał. nr 1 do Uchwały Nr XI/40/2011 Rady Miasta Oświęcim z dnia 29 czerwca 2011 r.</div> </div>	
<div> <div>ZESPÓŁ AUTORSKI</div> <div>mgr inż. Paweł Czuwara - nr upr. urb. Z-323 - projektant mgr inż. Adrian Łuska - nr upr. urb. Z-381 - projektant mgr inż. arch. Agnieszka Niezabitowska - nr upr. urb. Z-322 - projektant mgr inż. Katarzyna Matusiak - projektant mgr inż. Maria Kosinska - asystent projektanta</div> </div>	
SKALA 1:1000	DATA 29 czerwca 2011 r.

LEGENDA:

OBOWIĄZUJĄCE USTALENIENIA PLANU

-  Granica obszaru objętego planem
-  Linia rozgraniczająca tereny
-  Nieprzekraczalna linia zabudowy
-  Teren zabudowy mieszkaniowej wielorodzinnej i zabudowy usługowej

ELEMENTY NIE BĄDĄCE USTALENIAMI PLANU

-  Sieć ciepłownicza
-  Sieć wodociągowa