

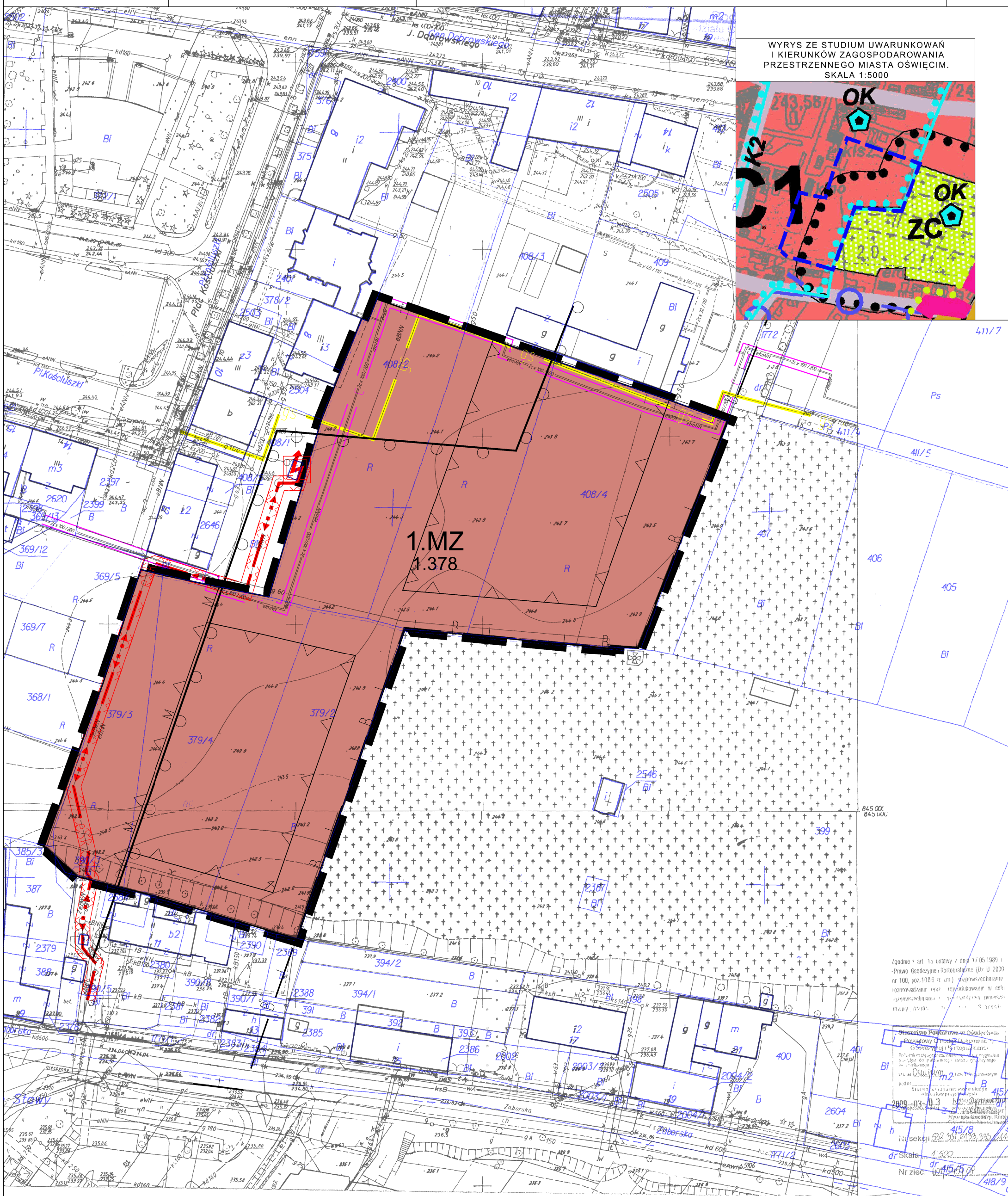


skala 1:1000








ZMIANA MIEJSCOWEGO PLANU ZAGOSPODAROWANIA PRZESTRZENNEGO ŚRÓDMIEŚCIA STAREGO MIASTA W OŚWIĘCIMIU

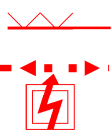
ARK NR

01



LEGENDA:

- | | | |
|--|--|--|
|  |  | Granica obszaru objętego planem |
| | | Linia rozgraniczająca |
|  | | Nieprzekraczalna linia zabudowy mieszkaniowej |
|  | | Nieprzekraczalna linia zabudowy gospodarczej |
|  | | Teren zabudowy zamieszkania zbiorowego |
|  | | Granica strefy ochrony sanitarnej - 50m |
|  | | Granica strefy "B" - pośredniej ochrony konserwatorskiej |



- Granica strefy technicznej kablowej linii
średniego napięcia 15 kV
Sieć kablowa średniego napięcia 15 kV
Wnętrzowa stacja trafo
Gazociąg średniego ciśnienia
Sieć ciepłownicza



ul. Strzegomska 42 j / 14, 53-611 Wrocław, Polska
www.geoplan.com.pl, email: info@geoplan.com.pl
tel/fax: (+48) 71 3590509 kom. 050 1475117, kom. 050 1729554
NIP 8981801719, REGON 931912789

INWESTOR:	URZĄD MIASTA OŚWIECIM, UL. ZABORSKA 2, 32-600 OŚWIECIM
-----------	--

TEMAT:	ZMIANA MIEJSCOWEGO PLANU ZAGOSPODAROWANIA PRZESTRZENNEGO ŚRÓDMIEŚCIA STAREGO MIASTA W OŚWIECIMIU
RYСУNEK:	Rysunek planu, zał. nr 1 ark. 1. do Uchwały Nr./......./2010 Rady Miasta Oświęcim z dnia/...../2010 r.

ZESPÓŁ AUTORSKI:	mgr inż. Paweł Czuczvara - nr upr. urb. Z-323 - projektant mgr inż. Adrian Luszka - nr upr. urb. Z-381 - projektant mgr inż. arch. Agnieszka Niezabitowska - nr upr. urb. Z-322 - projektant mgr inż. Katarzyna Matusiak - projektant mgr inż. Ilona Szarapo - specjalista ds. ochrony środowiska
---------------------	---

SKALA: 1:1000	DATA: 10 marca 2010 r.
---------------	------------------------