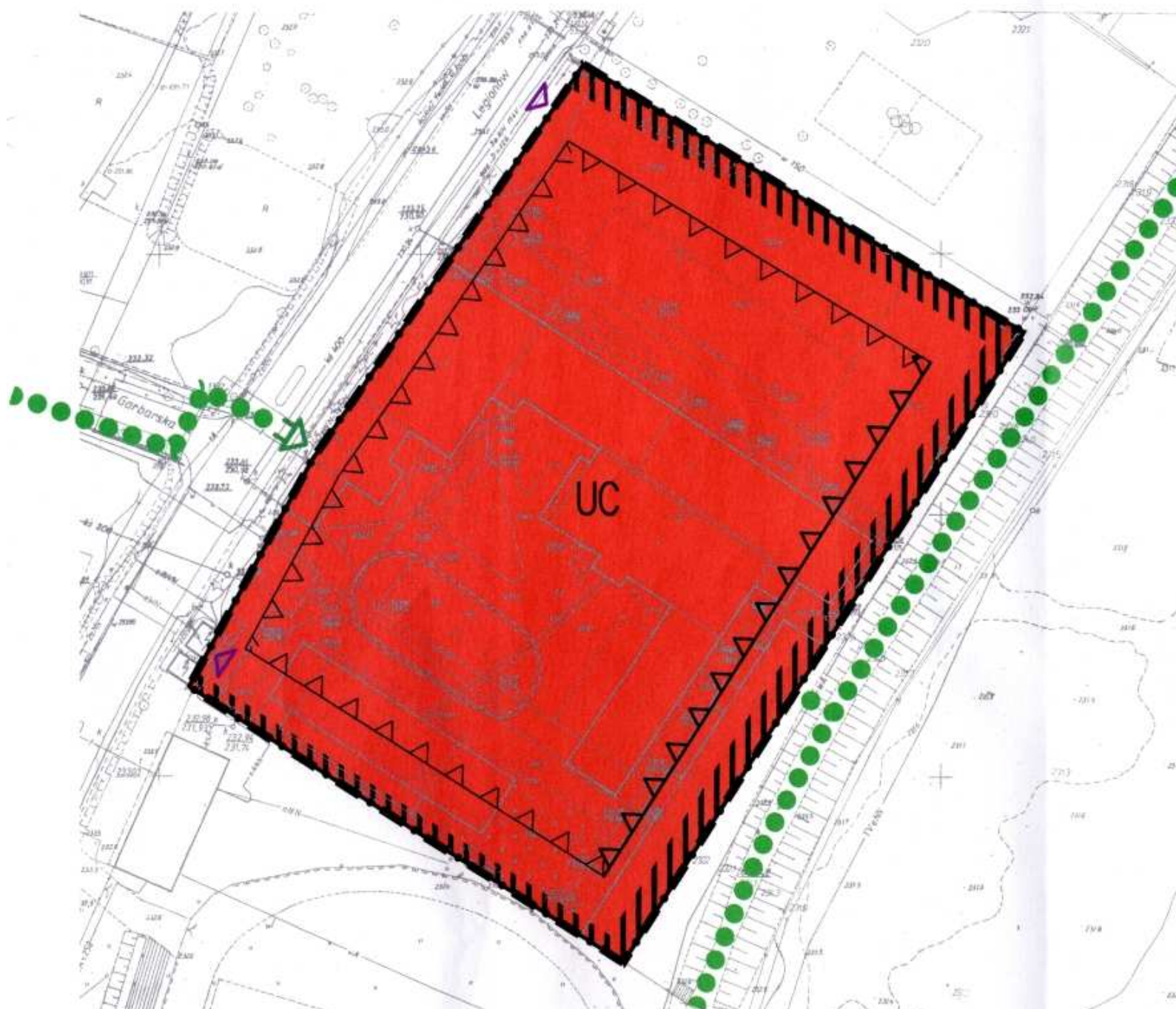
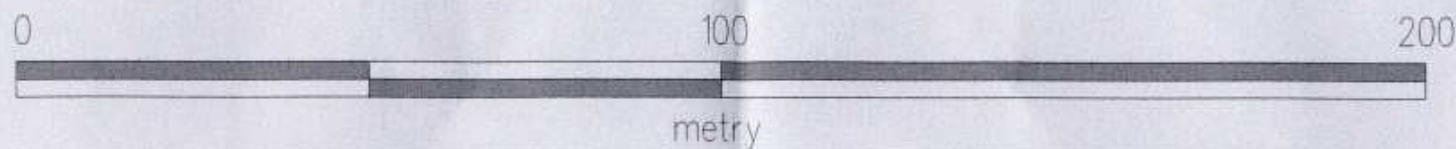
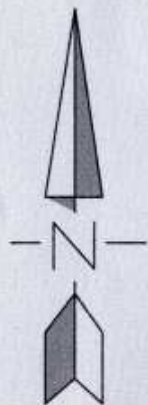


**ZMIANA MIEJSCOWEGO PLANU ZAGOSPODAROWANIA PRZESTRZENNEGO
TERENU POŁOŻONEGO W OŚWIECIMIU POMIĘDZY ULICAMI GARBARSKĄ,
KRĘTĄ, POLNĄ I LEGIONÓW WRAZ Z TERENEM OZNACZONYM W DOTYCHCZAS
OBOWIĄZUJĄCYM PLANIE MIASTA SYMBOLEM B67P W CZĘŚCI OBEJMUJĄCEJ
JEDNOSTKĘ 1UC W/W PLANU**



**RYSUNEK ZMIANY PLANU – ZAŁĄCZNIK NR 1 DO UCHWAŁY
NR XI/100/07 RADY MIASTA OŚWIECIM Z DNIA 27 CZERWCA
2007R.**

SKALA 1: 1000

LEGENDA:

1. Obowiązujące elementy ustaleń zmiany planu

1.1 Oznaczenia formalne

— • — • — granica obszaru objętego zmianą planu

— linie rozgraniczające – wyznaczające granicę terenu o ustalonym w treści uchwały przeznaczeniu podstawowym i dopuszczalnym, warunkach zabudowy i zagospodarowania (pokrywające się z granicą obszaru objętego zmianą planu)

1.2 Przeznaczenie terenu (w ustalonych liniach rozgraniczających)

UC teren usług komercyjnych obejmujący samodzielne obiekty handlowe o powierzchni sprzedaży powyżej 2000m² lub obiekty usługowe z dopuszczeniem lokali handlowych o powierzchni jak wyżej

1.3 Warunki zagospodarowania

▲▲▲▲ nieprzekraczalne linie zabudowy

▲▲▲▲ nieprzekraczalna linia zabudowy j.w. uwarunkowana uzyskaniem zgody Marszałka Województwa Małopolskiego (art.85 ust. 2 ustawy Prawo wodne)

➡ rejon lokalizacji głównego wejścia pieszego na obszar objęty zmianą planu (na przedłużeniu ciągu pieszego wzdłuż ul. Garbarskiej)

||||| zasięg utrzymania istniejącego drzewostanu oraz wzbogacenia lub przekształcenia dotychczasowego użytkowania na cele zieleni

2. Elementy informacyjne, które nie stanowią ustaleń zmiany planu lub położone są poza obszarem objętym zmianą planu

▶ przewidywany rejon wyjazdu i wjazdu na obszar objęty zmianą planu

●●●●●●●● główne ciągi piesze

Przewodniczący Rady
[Signature]
Paweł Krasa

URBANISTYCZNO-ARCHITEKTONICZNE STUDIO "ŁAD" 30-690 Kraków, ul. Mokra 11 telefon: (012) 658 47 22 	NR UMOWY	342-306/06	
	NR OPRACOWANIA	1	
	DATA UKOŃCZENIA	CZERWIEC 2007R.	
	FAZA	III	
	LOKALIZACJA	MIASTO OŚWIECIM - TEREN MIĘDZY RZEKĄ SOŁĄ A UL. LEGIONÓW W REJONIE SKRZYŻOWANIA Z UL. GARBARSKĄ	
AUTORZY	INWESTOR	URZĄD MIASTA OŚWIECIM	NR. UPR. URB./ NR O.I.U.
		MGR INŻ. ARCH. JERZY GRZYMEK MGR INŻ. ARCH. ANNA GRZYMEK	KT-162 KT-338
			PODPIS