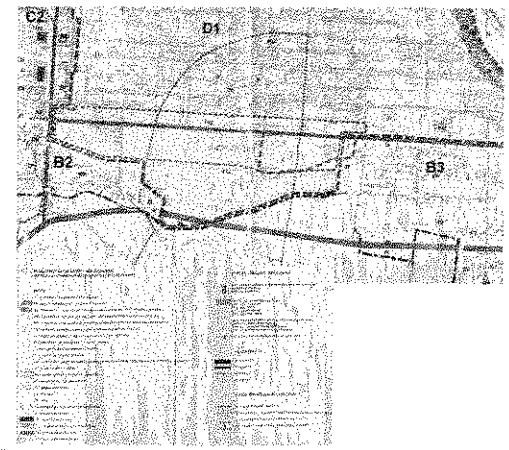
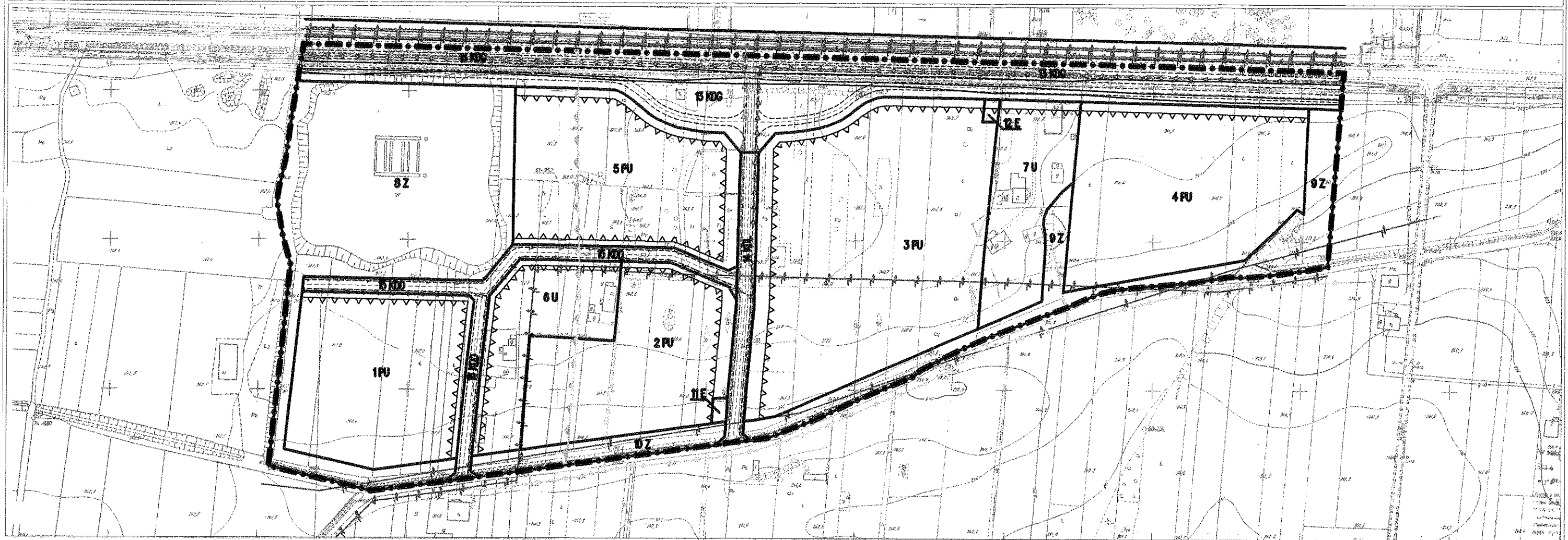



Załącznik Nr 1 do Uchwały Nr 411/2007 Rady Miasta Oświęcim z dnia 28.02.2007
w sprawie miejscowego planu zagospodarowania przestrzennego dla terenu położonego w Oświęcimiu przy ul. Fabrycznej oznaczonego literą „C” na załączniku graficznym Nr 1 do Uchwały nr LXII/644/02 Rady Miasta Oświęcim z dnia 9 października 2002r. w sprawie przystąpienia do zmiany miejscowego planu zagospodarowania przestrzennego

MIEJSCOWY PLAN ZAGOSPODAROWANIA PRZESTRZENNEGO
DLA TERENU POŁOŻONEGO W OŚWIECIMIU PRZY UL. FABRYCZNEJ
OZNACZONEGO LITERĄ „C”

RYСУNEK PLANU
SKALA 1: 1000



- LEGENDA:
- Obejmujące elementy ustaleń planu
 - Oznaczenie formale
 - 1.1 Granice obszaru objętego planem
 - 1.2 Linie rozgraniczające na zasadzie granic terenów o różnym przeznaczeniu podlegającym i dopuszczalnym oraz różnych warunkach zabudowy i zagospodarowania
 - Najwyższą dopuszczalną linię zabudowy
 - 1.2 Tereny o różnym przeznaczeniu podlegającym i dopuszczalnym oraz różniących się warunkami zabudowy i zagospodarowania wraz z oznaczeniem kolorystycznym
 - 1.2.1 Tereny zabudowy produkcyjno-usługowej (1PU, 2PU, 3PU, 4PU, 5PU)
 - 1.2.2 Tereny zabudowy usługowej wraz z istniejącą zabudową mieszkaniową (6U, 7U)
 - 1.2.3 Tereny zabudowy mieszkaniowej (8Z, 9Z, 10Z)
 - 1.2.4 Tereny urządzeń elektroenergetycznych - stacje transformatorowe SN/MS o mocy 400 kV (11E, 12E)
 - 1.2.5 Tereny komunikacji - dróg publicznych: pas drogowy ulicy klasy głównej (13KOC)
 - 1.2.6 Tereny komunikacji - dróg publicznych: pas drogowy ulicy klasy bocznej (14KOC)
 - 1.2.7 Tereny komunikacji - dróg publicznych: pas drogowy ulicy klasy dojazdowej (15KOC, 16KOC)

- Odpowiadające elementy ustaleń planu wynikające z dokumentów i decyzji wiążących w przepisach odrębnych
- Granice poszczególnych strefy ochrony sanitarnej od upływu szkodliwego wpływu ze strefy S-11, S-12, S-13 strefy szkodliwego na terenie Fabryki Chemicznej „Dewy” w Oświęcimiu
- Informacje elementarne, które nie stanowią ustaleń planu
- 3.1 Elementy zakładanych rozwiązań komunikacyjnych
- Ośie projektowanych dróg
- Kierunki jazdy ulic publicznych
- Kierunki jazdy ulic dojazdowych w pasie drogowym KOC
- Miejsca skrzyżowań
- Sieć rowerowa

- Zmiany ustaleń planu
- 3.2 Zmiany ustaleń planu
- 3.2.1 Wzrosty wzniesienia
- 3.2.2 Projektowane kanalizacje sanitarne
- 3.2.3 Projektowane kanalizacje deszczowe
- 3.2.4 Istniejące linie elektroenergetyczne średniego napięcia - napowietrzne
- 3.2.5 Istniejące linie elektroenergetyczne niskiego napięcia - napowietrzne, kablowe
- 3.2.6 Sieć telekomunikacyjna
- 3.2.7 Istniejący gazociąg średniego ciśnienia
- 3.3 Inne elementy informacyjne
- 3.3.1 Równoległość (ciężkie drzewa)

NR. UMOWY	ZPL342-217/2005
NR. OPRACOWANIA	9
DATA UKOŃCZENIA	GRUDZIEŃ 2006R.
FAZA	ETAP 4
LOKALIZACJA	MIASTO OŚWIECIM-UL. FABRYCZNA
INWESTOR	URZĄD MIASTA OŚWIECIM
AUTORZY OPRACOWANIA	MSR BŁ. ARCH. JERZY GRZYMEK MSR BŁ. ARCH. ANNA GRZYMEK
NR. OPRACOWANIA	KT-62 KT-338
PODS	
URBAMISTYCZNO-ARCHITEKTONICZNE STUDIO "RAD"	ul. Mikołaja 11, 32-800 Kraków

Przewodniczący Rady
[Signature]
PIOTR KUCZEK