


Upr. Budowlano
Upr. Prawa
17.05.2021



Numer rejestru spraw kierowanych
na sesję Rady Miasta 643/21

Projekt

z dnia 6 maja 2021 r.

Zatwierdzony przez

**UCHWAŁA NR
RADY MIASTA OŚWIĘCIM**

z dnia 2021 r.

w sprawie sprzedaży nieruchomości przy ul. Jagielly.


Na podstawie art.18 ust.2 pkt 9 lit. a ustawy z dnia 8 marca 1990 r. o samorządzie gminnym (Dz. U. z 2020 r. poz. 713 z późn. zm.), § 3 pkt 1 załącznika do uchwały nr XXIX/575/16 Rady Miasta Oświęcim z dnia 21 grudnia 2016 r. w sprawie określenia ogólnych zasad gospodarowania nieruchomościami stanowiącymi własność Miasta Oświęcim (Dz. Urz. Woj. Małopolskiego z 2016 r. poz.8089 z późn. zm.) – Rada Miasta Oświęcim postanawia:

§ 1. Wyrazić zgodę na sprzedaż w drodze przetargu nieruchomości stanowiącej własność Gminy Miasto Oświęcim obejmującej działkę 118/21 pow.0,1891ha KR1E/00065234/6, jedn. ewid. Oświęcim - miasto, obręb Stare Stawy.

§ 2. Wykonanie uchwały powierza się Prezydentowi Miasta Oświęcim.


§ 3. Uchwała wchodzi w życie z dniem podjęcia.

- Opracował: Zastępca Naczelnika
Wydziału Miętnia Komunalnego

- 10.05.2021 
mgr Joanna Grunwald

– (data, pieczęć i podpis Naczelnika Wydziału (mjo))

– Sprawdzono pod względem prawnym:

Radca Prawny
- 10.05.2021 
Marzena Janas

– (data, pieczęć i podpis radcy prawnego)

Zatwierdzam

(data, pieczęć i podpis Prezydenta)

Przekazano do Rady Miasta w dniu 14.05.21

Poz. centralnego rejestru ogłoszeń uchwał

Rady Miasta 318/21


(podpis pracownika Wydz. OR)

Wnieść do ujęcia budżetowego
projekt uchwały w sprawie przed
sesji RM w dniu 26.05.21

UZASADNIENIE

Projekt uchwały został przygotowany na podstawie art.37 ust.1 ustawy z dnia 21 sierpnia 1997 r. o gospodarce nieruchomościami (t.j. Dz. U. z 2020r. poz.1990 z późn. zm.), na wniosek osoby zainteresowanej.

Nieruchomość obejmuje działkę 118/21 o pow.0,1891ha stanowiącą własność Gminy Miasto Oświęcim położoną przy ul. Jagiełły, przeznaczoną do sprzedaży w drodze przetargu.

Przedmiotowy teren objęty jest miejscowym planem zagospodarowania przestrzennego dla całego obszaru miasta Oświęcim w granicach administracyjnych, z wyłączeniem obszaru w rejonie ulic Zatorskiej, Zaborskiej, Batorego i Królowej Jadwigi a także obszarów, dla których znajdują się w opracowaniu oraz obowiązują miejscowe plany zagospodarowania przestrzennego uchwalonym Uchwałą Nr X/138/11 Rady Miasta Oświęcim z dnia 29 czerwca 2011 r. (Dz. Urz. Woj. Małopolskiego z dnia 11 sierpnia 2011 r., Nr 391, poz. 3476), zmienionym Uchwałą Nr XXI/406/12 Rady Miasta Oświęcim z dnia 30 maja 2012 r. (Dz. Urz. Woj. Małopolskiego z dnia 20 czerwca 2012 r., poz. 2820), ujednoliconym Uchwałą Nr XXXIV/644/13 Rady Miasta Oświęcim z dnia 27 marca 2013 r. (Dz. Urz. Woj. Małopolskiego z dnia 24 maja 2013 r., poz. 3675), zmienionym uchwałą Nr VI/115/19 Rady Miasta Oświęcim z dnia 27 marca 2019 r. (Dz. Urz. Woj. Małopolskiego z dnia 5 kwietnia 2019 r., poz. 2700), ujednoliconym Uchwałą Nr XIII/233/19 Rady Miasta Oświęcim z dnia 30 października 2019 r. (Dz. Urz. Woj. Małopolskiego z dnia 18 listopada 2019 r., poz. 7966) i znajduje się w jednostce strukturalnej 3B 13MN – tereny zabudowy mieszkaniowej jednorodzinnej.

Cena wywoławcza nieruchomości zostanie ustalona na podstawie operatu szacunkowego sporządzonego przez rzeczoznawcę majątkowego.

- Opracował:

- 10.05.2021  

- (data, pieczęć i podpis Naczelnika Wydziału (mjo))

