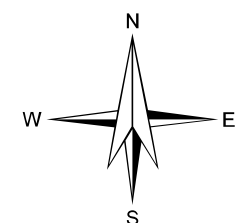


Cały obszar planu miejscowego położony jest w zasięgu
rozpoznanego wstępnie złoża węgla kamiennego
„Oświęcim-Polanka” WK 1075

MIASTO OŚWIECIM

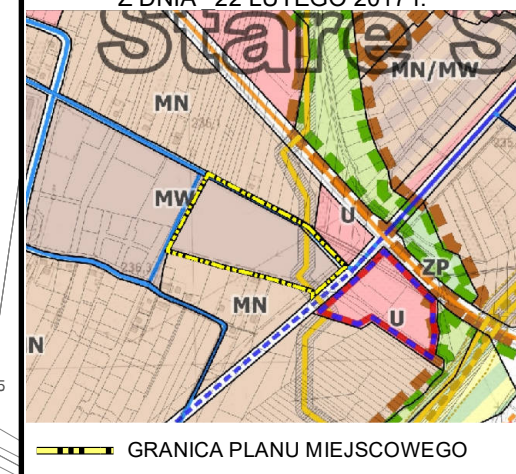
MIEJSCOWY PLAN ZAGOSPODAROWANIA PRZESTRZENNEGO
DLA TERENU POŁOŻONEGO W OŚWIECIMIU PRZY UL. SADOWEJ I CEGLANEJ

RYSUNEK PLANU MIEJSCOWEGO



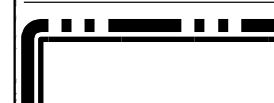
skala 1: 1000

WYRYS ZE STUDIU UWARUNKOWAŃ
I KIERUNKÓW ZAGOSPODAROWANIA
PRZESTRZENNEGO MIASTA OŚWIECIM
UCHWAŁA NR XXXI/600/17
Z DNIA 22 LUTEGO 2017 r.




LEGENDA

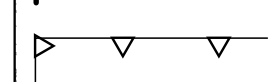
OZNACZENIA UMOŻLIWIAJĄCE
LOKALIZACJĘ USTALEN
PLANU MIEJSCOWEGO



GRANICA OBSZARU OBJĘTEGO
PLANEM MIEJSCOWYM



LINIA ROZGRANICZAJĄCA



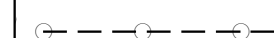
NIEPRZEKACZALNA LINIA
ZABUDOWY

1MW

SYMBOL TERENU



GAZOCIĄG WYSOKIEGO CIŚNIENIA
DN 125 PN 2,5 MPa



PLANOWANY GAZOCIĄG
WYSOKIEGO CIŚNIENIA

SYMBOL PRZEZNACZENIA

MW

TEREN DLA ZABUDOWY
MIESZKANIOWEJ WIELORODZINNEJ

U

TEREN DLA ZABUDOWY USŁUGOWEJ

KDD

TEREN DLA DROGI PUBLICZNEJ
KLASY DOJAZDOWEJ

0 20 40 80 120 160 m