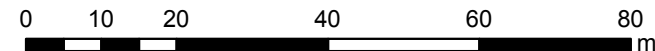




# MIEJSCOWY PLAN ZAGOSPODAROWANIA PRZESTRZENNEGO DLA TERENU POŁOŻONEGO PRZY UL. SIKORSKIEGO W OŚWIECIMIU



RYSUNEK PLANU W SKALI 1:1000



## OBOWIĄZUJĄCE USTALENIA PLANU:

■ GRANICE OBSZARU OBJĘTEGO PLANEM

— LINIE ROZGRANICZAJĄCE

1MW/U SYMBOL TERENU

△△ NIEPRZEKACZALNE LINIE ZABUDOWY

## PRZEZNACZENIE TERENÓW:

■ ZABUDOWA MIESZKANIOWA WIEŁORODZINNA,

ZABUDOWA USŁUGOWA

■ CIĄG PIESZY

## OZNACZENIE GRAFICZNE WYNIKAJĄCE Z PRZEPISÓW ODRĘBNYCH

■ OBSZAR POŁOŻONY W GRANICACH UDOKUMENTOWANEGO  
ZŁOŻA WĘGLA KAMIENNEGO „OŚWIECIM-POLANKA” NR 1075  
(OBSZAR TOŻSAMY Z OBSZAREM OBJĘTYM PLANEM)

## INFORMACYJNE OZNACZENIA PLANU:

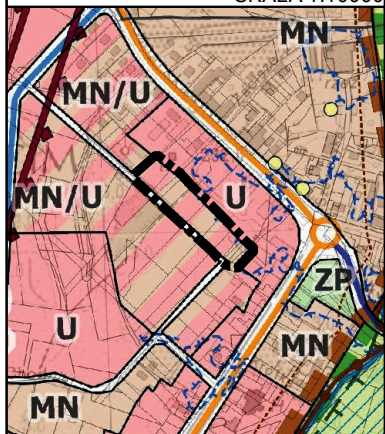
(0,60) PRZYBLIŻONA POWIERZCHNIA TERENU W HEKTARACH

5 LINIE WYMIAROWE [M]

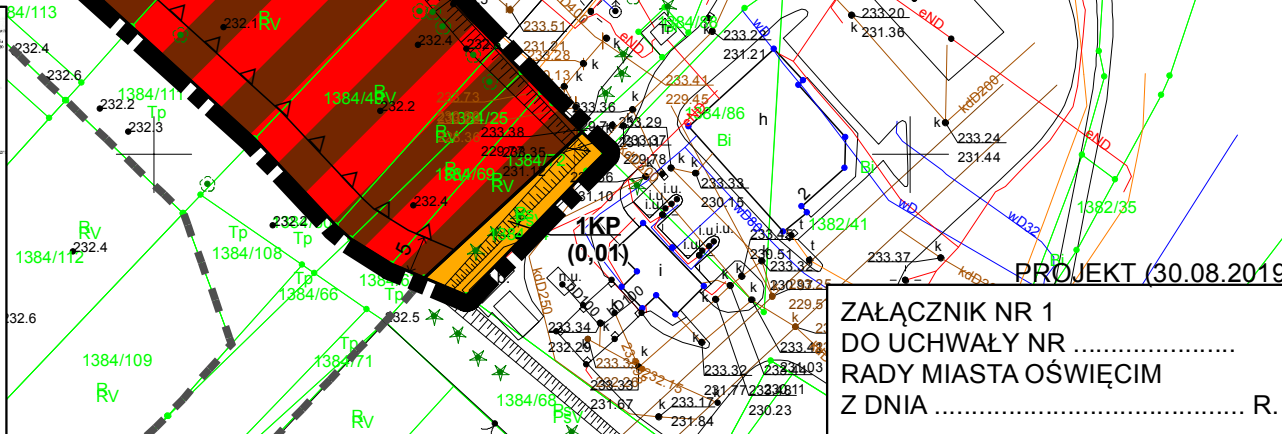
■ DROGA PRZYLEGŁA DO OBSZARU OBJĘTEGO PLANEM

Wyrys ze „Studium uwarunkowań i  
kierunków zagospodarowania  
przestrzennego miasta Oświęcim”  
(przyjętego Uchwałą Rady Miasta  
Oświęcim  
Nr XXXI/600/17 z dnia 22.02.2017 r.)

SKALA 1:10000



Legenda	Opis
■	Obszar objęty planem
—	Linie rozgraniczające
△△	Nieprzekraczalne linie zabudowy
■	Zabudowa mieszkaniowa wielorodzinna
■	Zabudowa usługowa
■	Ciąg pieszy
■	Obszar położony w granicach udokumentowanego złoża węgla kamiennego „Oświęcim-Polanka” nr 1075
(0,60)	Przybliżona powierzchnia terenu w hektarach
5	Linie wymiarowe [m]
■	Droga przyległa do obszaru objętego planem



PROJEKT (30.08.2019)

ZAŁĄCZNIK NR 1  
DO UCHWAŁY NR .....  
RADY MIASTA OŚWIECIM  
Z DNIA ..... R.