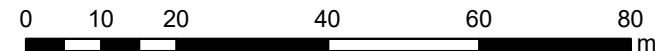




MIEJSCOWY PLAN ZAGOSPODAROWANIA PRZESTRZENNEGO DLA TERENU POŁOŻONEGO PRZY UL. SIKORSKIEGO W OŚWIECIMIU



RYSUNEK PLANU W SKALI 1:1000



LEGENDA

OBOWIAZUJĄCE USTALENIA PLANU:

■ GRANICE OBSZARU OBJĘTEGO PLANEM

— LINIE ROZGRANICZAJĄCE

1MW/U SYMBOL TERENU

△△ NIEPRZEKRACZALNE LINIE ZABUDOWY

PRZEZNACZENIE TERENU:

■ ZABUDOWA MIESZKANIOWA WIELORODZINNA,
ZABUDOWA USŁUGOWA

OZNACZENIE GRAFICZNE WYNIKAJĄCE Z PRZEPISÓW ODRĘBNYCH

■ OBSZAR POŁOŻONY W GRANICACH UDOKUMENTOWANEGO
ZŁOŻA WĘGLA KAMIENNEGO „OŚWIECIM-POLANKA” NR 1075
(OBSZAR TOŻSAMY Z OBSZAREM OBJĘTYM PLANEM)

INFORMACYJNE OZNACZENIA PLANU:

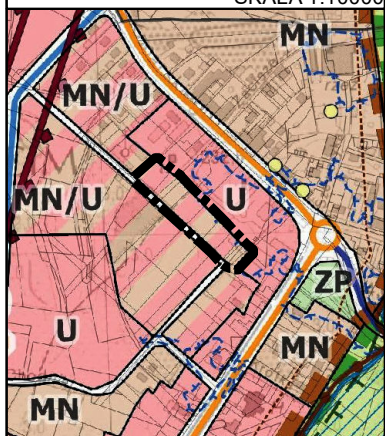
(0,60) PRZYBLIŻONA POWIERZCHNIA TERENU W HEKTARACH

← 5 LINIE WYMIAROWE [M]

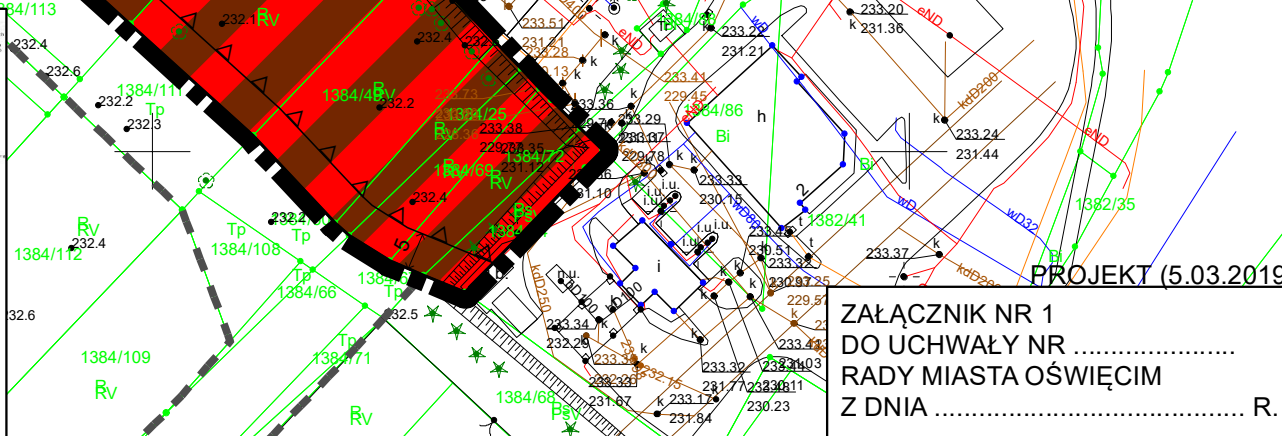
■ DROGA PRZYLEGŁA DO OBSZARU OBJĘTEGO PLANEM

Wyrys ze „Studium uwarunkowań i
kierunków zagospodarowania
przestrzennego miasta Oświęcim”
(przyjętego Uchwałą Rady Miasta
Oświęcim
Nr XXXI/600/17 z dnia 22.02.2017 r.)

SKALA 1:10000



Oznaczenia na rysunku	Opis
■	Obszar objęty planem
—	Linie rozgraniczające
△△	Nieprzekraczalne linie zabudowy
■	Zabudowa mieszkaniowa wielorodzinna
■	Zabudowa usługowa
(0,60)	Przybliżona powierzchnia terenu w hektarach
← 5	Linie wymiarowe [m]
■	Droga przyległa do obszaru objętego planem



PROJEKT (5.03.2019)

ZAŁĄCZNIK NR 1
DO UCHWAŁY NR
RADY MIASTA OŚWIECIM
Z DNIA R.