

PROJEKT ORGANIZACJI RUCHU
na ul. Tysiąclecia w Oświęcimiu
na czas imprezy pn. EKO-MAJÓWKA

Oświęcim, kwiecień 2015r.

OPIS TECHNICZNY

1. Stan istniejący

Ulica Tysiąclecia w Oświęcimiu jest od 1 stycznia 1999 r. drogą powiatową administrowaną przez Zarząd Powiatu Oświęcimskiego. Przedmiotową ulicą odbywa się ruch autobusowy komunikacji miejskiej i PKS oraz samochodowy o ruchu dwukierunkowym.

2. Stan projektowany

Zamknięcie dla ruchu kołowego Alei Tysiąclecia na odcinku od skrzyżowanie z ulicą Śniadeckiego (droga powiatowa) do skrzyżowania z ulicą B. Chrobrego (droga gminna o ruchu jednokierunkowym). Zamknięcie dla ruchu kołowego na przedmiotowym odcinku związane jest z organizowaną przez Miasto Oświęcim coroczną imprezą cykliczną pn. EKO-MAJÓWKA. Zamknięcie przewidywane jest w godzinach 12⁰⁰ – 22⁰⁰ natomiast termin oraz szczegółowe godziny zamknięcia będą każdorazowo zgłaszane do organu zarządzającego ruchem oraz komendantowi powiatowemu policji.

Planowany objazd odbywał się będzie drogami powiatowymi, tj. ulicami:


- a) Słowackiego
- b) Olszewskiego
- c) Śniadeckiego
- d) Dąbrowskiego

3. Zestawienie znaków i tablic drogowych

3.1. Znaki istniejące nie wymagają zmian w terenie zostaną pominięte w zestawieniu.

3.2. Zestawienie znaków pionowych nowych

3.3. Wygrozdzenie poprzeczne ulicy Tysiąclecia – zapory U-20b (lica z folii odbłaskowej)



B-1 szt. 2;



B-21 szt. 2;



B-22 szt. 1;



D-4a szt. 1;

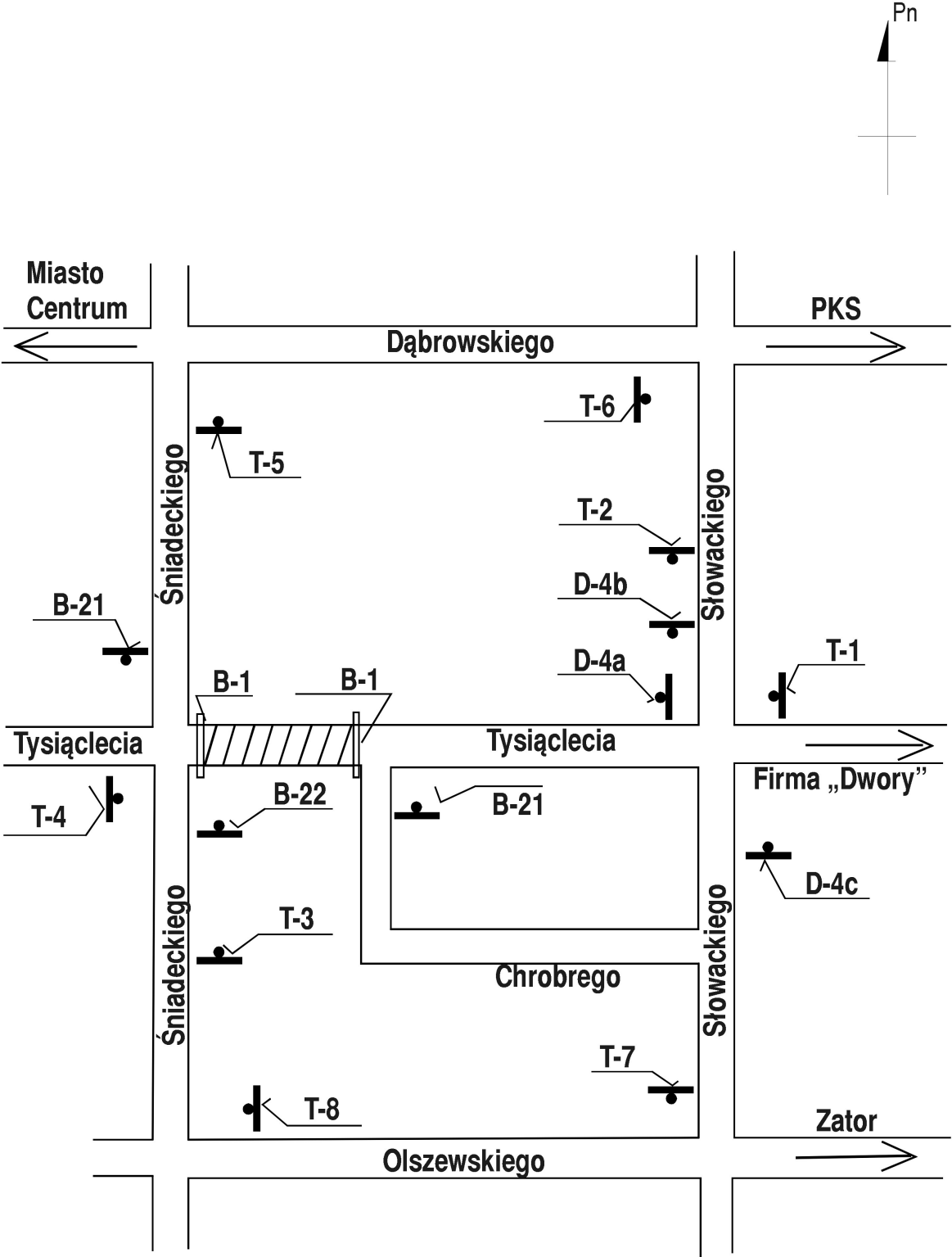


D-4b szt. 1;



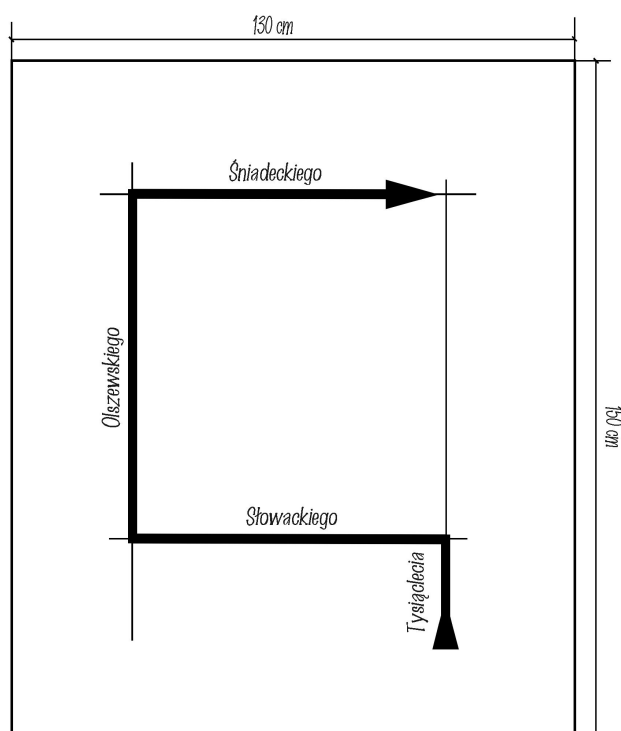
D-4c szt. 1;

Oznakowanie Trasy Objazdu

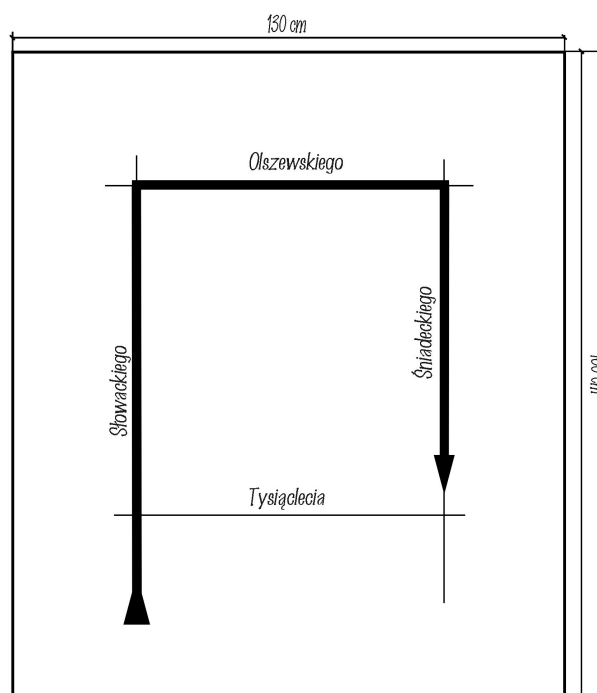


3.3. Wykaz tablic informacyjnych o objeździe

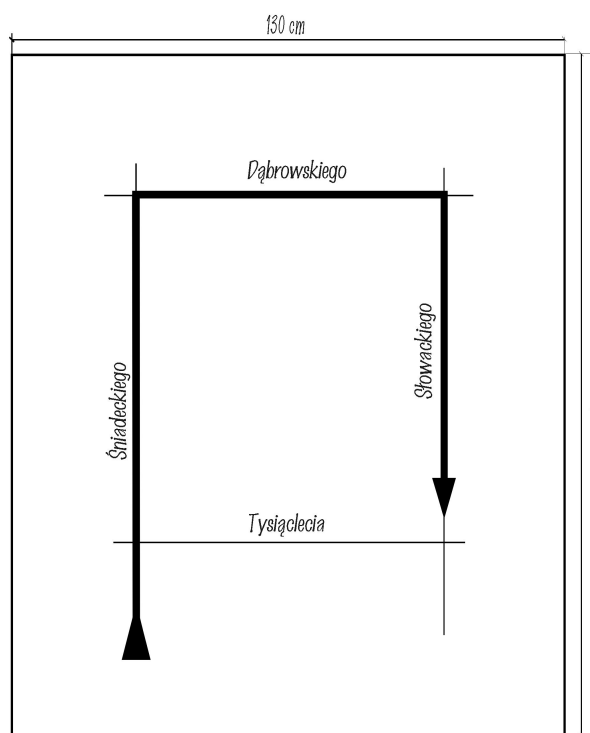
T-1 – tablica informacyjna o treści



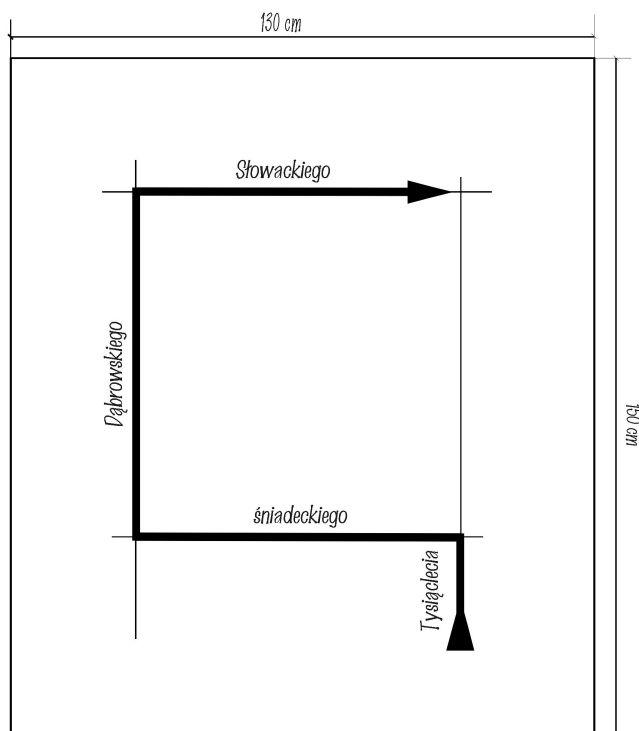
T-2 – tablica informacyjna o treści



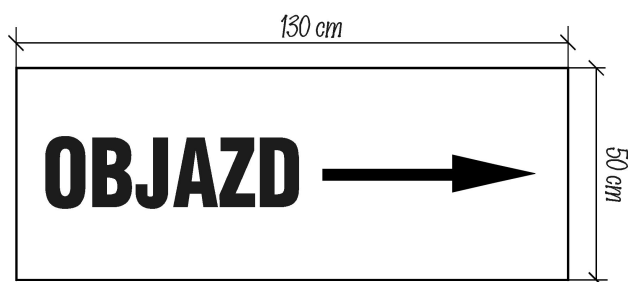
T-3 – tablica informacyjna o treści



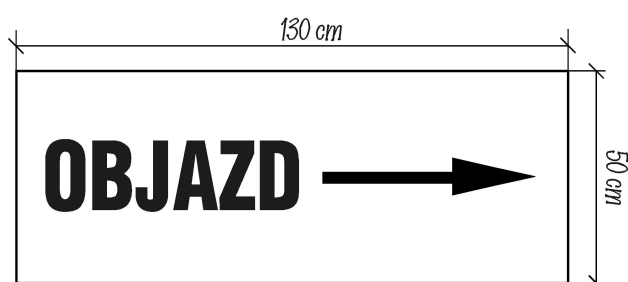
T-4 – tablica informacyjna o treści



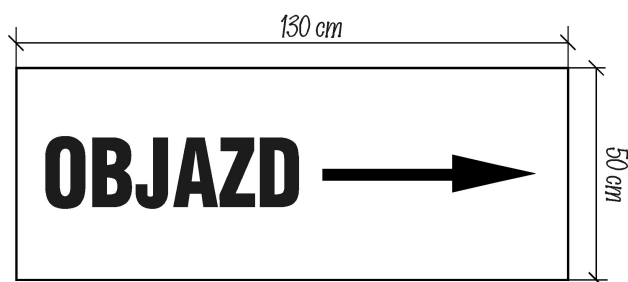
T-5 – tablica informacyjna o treści



T-6 – tablica informacyjna o treści



T-7 – tablica informacyjna o treści



T-8 – tablica informacyjna o treści

