

**UCHWAŁA NR LI/973/14
RADY MIASTA OŚWIĘCIM**

z dnia 30 kwietnia 2014 r.


w sprawie: przyjęcia "Strategii Rozwoju Miasta Oświęcim na lata 2014-2020".

Na podstawie art. 18 ust. 2 pkt 6 ustawy z dnia 8 marca 1990 r. o samorządzie gminnym (Dz. U. 2013 r., poz. 594 z późn. zm.) - **Rada Miasta Oświęcim postanawia:**

§ 1. Uchwalić "Strategię Rozwoju Miasta Oświęcim na lata 2014-2020", jak w załączniku do niniejszej uchwały.

§ 2. Wykonanie uchwały powierza się Prezydentowi Miasta Oświęcim.

§ 3. Uchwała wchodzi w życie z dniem podjęcia.

Przewodniczący Rady

Piotr Hertig



Strategia Rozwoju Miasta Oświęcim na lata 2014 – 2020

Oświęcim, 2013 r.

Spis treści

1. Wprowadzenie	4
2. Założenia metodologiczne	5
2.1. Obszar i okres realizacji programu	7
3. Diagnoza strategiczna	8
3.1. Lokalizacja i podział administracyjny.....	8
3.2. Warunki geograficzne i zagospodarowanie przestrzenne	9
3.3. Kierunki zagospodarowania przestrzennego.....	12
3.4. Infrastruktura komunikacyjna i techniczna.....	16
3.5. Infrastruktura mieszkaniowa	21
3.6. Atrakcyjność turystyczna	22
3.7. Oświata i kultura	27
3.8. Zdrowie i pomoc społeczna	35
3.9. Sport.....	38
3.10. Organizacje pozarządowe.....	40
3.11. Możliwości inwestycyjne i atrakcyjność inwestycyjna	42
3.12. Potencjał demograficzny	47
3.13. Potencjał gospodarczy	52
3.14. Rynek pracy	56
4. Analiza SWOT.....	57
5. Misja i wizja Miasta Oświęcim	60
5.1. Cele strategiczne	62
6. Strategiczne plany operacyjne.....	64
6.1. Pola rozwoju	65
6.1.1 Pole rozwoju Ochrona środowiska	70
6.1.2. Pole rozwoju Komunikacja	72
6.1.3. Pole rozwoju Budownictwo i planowanie przestrzenne.....	74
6.1.4. Pole rozwoju Sport i rekreacja	75
6.1.5. Pole rozwoju Turystyka	77
6.1.6. Pole rozwoju Kultura	79
6.1.7. Pole rozwoju Zdrowie i polityka społeczna.....	81
6.1.8. Pole rozwoju Bezpieczeństwo publiczne.....	83

6.1.9. Pole rozwoju Promocja	84
6.1.10. Pole rozwoju Włączenie społeczne	86
6.1.11. Pole rozwoju Edukacja	87
6.1.12. Pole rozwoju Społeczeństwo informacyjne.....	89
6.1.13. Pole rozwoju Gospodarka	91
7. Zgodność Strategii z uregulowaniami strategicznymi na poziomie krajowym, regionalnym i sektorowym	93
8. Źródła finansowania zadań	127
9. Oddziaływanie na środowisko	129
10. System wdrażania i komunikacji Strategii	131
10.1. Opis prac nad Strategią oraz system wdrażania.....	131
10.2 Odpowiedzialność, monitorowanie, ewaluacja i system aktualizacji	132
10.3 Komunikacja społeczna Strategii	133
Spis rysunków	135
Spis tabel	135
Spis wykresów.....	135
Załącznik nr 1 Lista zdefiniowanych projektów.....	136
1. Pole rozwoju Ochrona środowiska	138
2. Pole rozwoju Komunikacja	142
3. Pole rozwoju Budownictwo i planowanie przestrzenne	147
4. Pole rozwoju Sport i rekreacja	150
5. Pole rozwoju Turystyka	156
6. Pole rozwoju Kultura	160
7. Pole rozwoju Zdrowie i polityka społeczna	164
8. Pole rozwoju Bezpieczeństwo publiczne	170
9. Pole rozwoju Promocja	173
10. Pole rozwoju Włączenie społeczne	177
11. Pole rozwoju Edukacja	181
12. Pole rozwoju Społeczeństwo informacyjne	186
13. Pole rozwoju Gospodarka	189
Załącznik nr 2 Wzór karty zadania	194

1. Wprowadzenie

Strategia Rozwoju Miasta Oświęcim na lata 2014 – 2020 jest podstawowym strategicznym dokumentem samorządu lokalnego, formułującym wizję rozwoju miasta i ukierunkowującym jego działania w zakresie rozwoju społeczno-gospodarczego. Strategia jest efektem połączenia prac warsztatowych oraz eksperckich i wykorzystuje najnowsze trendy planowania rozwoju lokalnego. Przyjęty program działania jest spójny z opracowaniami szczebla lokalnego, regionalnego oraz krajowego. Założono spójność poszczególnych planowanych działań z możliwością wykorzystania zewnętrznego finansowania. Będzie to warunkować skuteczny i kompleksowy system wdrażania Strategii. Podstawą prawną dla opracowania i wdrażania Strategii Rozwoju Miasta Oświęcim na lata 2014 – 2020 jest Ustawa o samorządzie gminnym z dnia 8 marca 1990 r., która w artykule 18 ust. 2, pkt 6 wskazuje na kompetencje Rady Miasta w zakresie uchwalania planów gospodarczych.

Istotą Strategii jest wyznaczenie głównych, najważniejszych kierunków działań oraz opisanie sposobu ich realizacji. Strategia ma być zatem dokumentem kompleksowym, wspomagającym zarządzanie miastem i kluczowym z punktu widzenia jego rozwoju. Stanowi ona punkt wyjścia dla wszelkiej aktywności samorządu, przy czym stworzona została nie tylko dla władz lokalnych, ale również i przede wszystkim dla mieszkańców Oświęcimia.

W Strategii Rozwoju Miasta Oświęcim na lata 2014 – 2020 zaprezentowana została nowa wizja Oświęcimia, która pozwoli urzeczywistnić wypracowane cele operacyjne i zadania. Przyjęte w dokumencie założenia metodyczne są zgodne ze współczesnym dorobkiem teorii i praktyki zarządzania strategicznego. Z punktu widzenia założonych celów, dokument opracowany został dla perspektywy czasowej, która urealnia możliwości ich realizacji. Konsekwentne wdrażanie zapisów Strategii pozwoli ominąć zagrożenia i wykorzystać nadarzające się szanse dla rozwoju miasta. W dokumencie określono również metodykę wdrażania i monitorowania realizacji Strategii, wskazano system komunikacji społecznej i ewaluacji dokumentu oraz opisano zasady aktualizacji Strategii i źródła jej finansowania.

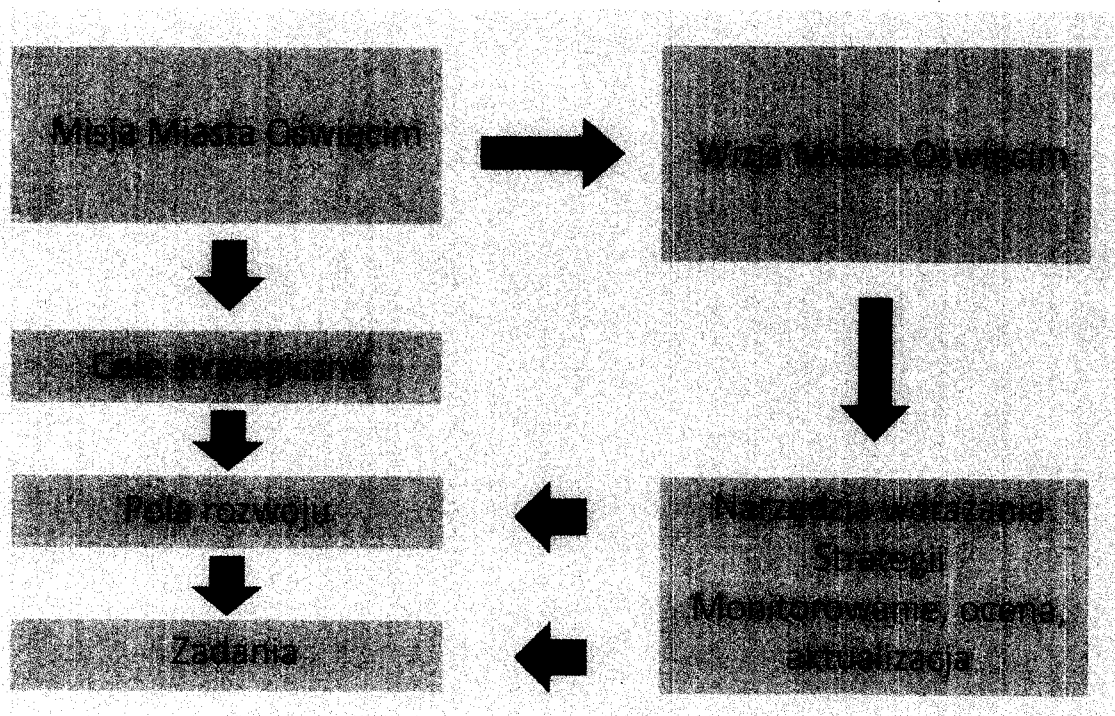
Założeniem niniejszego dokumentu jest zdolność Miasta Oświęcim jako samorządu do wdrażania jej zapisów. Stąd działania planowane do realizacji w ramach poszczególnych pól strategicznych uwzględniają wymóg elastyczności, którą musi dysponować oświęcimski samorząd, aby efektywnie osiągać poszczególne, wyznaczone w Strategii cele.

2. Założenia metodologiczne

Wśród założeń metodologicznych przyjętych w procesie opracowywania Strategii Rozwoju Miasta Oświęcim szczególne miejsce zajęły:

- długoterminowy charakter procesu planowania strategicznego, przy uznaniu i podkreśleniu, iż realizacja zakreślonej wizji miasta oraz wyznaczonych, dalekosiężnych celów rozwojowych jest procesem ciągłym, polegającym na ustawicznym zmierzaniu do stanu pożądanego, sformułowanego w Strategii,
- przyjęcie dynamicznego charakteru treści Strategii, co z jednej strony oznacza długotrwałą aktualność celów strategicznych rozwoju miasta, a z drugiej strony okresowe aktualizacje zapisów w obrębie poszczególnych pól rozwoju, w oparciu o wyniki monitorowania i oceny postępów w realizacji poszczególnych zadań,
- eksponowanie w Strategii priorytetowych dziedzin funkcjonowania miasta, będących nośnikami jego rozwoju,
- wprowadzenie zarówno w fazie opracowywania Strategii Rozwoju Miasta Oświęcim, jak i w fazie jej wdrażania mechanizmów uczestnictwa społecznego – stałej konsultacji i współdziałania w obrębie wspólnoty samorządowej na rzecz rozwoju Oświęcimia.

Przyjęty schemat struktury Strategii prezentuje się następująco:



Założenia metodologiczne opracowania Strategii zakładają spójność zakładanych kierunków działania z następującymi dokumentami strategicznymi:

- Strategią Rozwoju Kraju 2020. Aktywne społeczeństwo, konkurencyjna gospodarka, sprawne państwo,
- Krajową Strategią Rozwoju Regionalnego 2010-2020,
- Długookresową Strategią Rozwoju Kraju Polska 2030. Trzecia fala nowoczesności,
- Koncepcją Przestrzennego Zagospodarowania Kraju 2030,
- Strategią dla Rozwoju Polski Południowej w obszarze województw małopolskiego i śląskiego do roku 2020,
- Strategią Rozwoju Województwa Małopolskiego na lata 2011-2020,
- Założeniami do Regionalnego Programu Operacyjnego Województwa Małopolskiego na lata 2014-2020,
- Założeniami do Subregionalnego Programu Rozwoju na lata 2014-2020 dla Województwa Małopolskiego,
- Regionalną Strategią Innowacji dla Małopolski na lata 2007-2015,
- Planem Zagospodarowania Przestrzennego Województwa Małopolskiego,
- Programem Wieloletnim pn. Oświęcimski Strategiczny Program Rządowy Etap IV 2012-2015;
- Studium Uwarunkowań i Kierunków Zagospodarowania Przestrzennego Miasta Oświęcim.

Przedstawione ramowo założenia metodologiczne skupiają się na zapewnieniu możliwie wysokiego poziomu użyteczności dokumentu, także w wymiarze wskazania kluczowego charakteru projektów, dla których wymagane jest pozyskanie zewnętrznego finansowania.

2.1. Obszar i okres realizacji programu

Strategia Rozwoju Miasta Oświęcim na lata 2014 – 2020 to przede wszystkim wieloletnie planowanie rozwoju społecznego oraz gospodarczego, obejmujące cele oraz plany strategiczne dla Oświęcimia.

Za okres realizacji Strategii Rozwoju Miasta Oświęcim przyjęto okres od 2014 do 2020 roku. Wybór takiego przedziału czasowego pozwala na realne wdrożenie precyzyjnie zaplanowanych i określonych celów strategicznych. W opracowaniu uwzględniono także plany i zamierzenia w zakresie programowania funduszy Unii Europejskiej na lata 2014 - 2020. Umożliwiło to uwzględnienie perspektywy zewnętrznego finansowania kluczowych kierunków interwencji publicznej w Oświęcimiu.

Strategia stanowić będzie narzędzie systematycznego wdrażania precyzyjnie zaplanowanych celów i zadań. Realizacja zapisów strategii, w oparciu o potencjał zewnętrzny, zidentyfikowane potrzeby mieszkańców oraz dostępne środki zewnętrzne, jak i skuteczny systemem monitoringu służyć będzie rozwojowi Miasta Oświęcim.

3. Diagnoza strategiczna

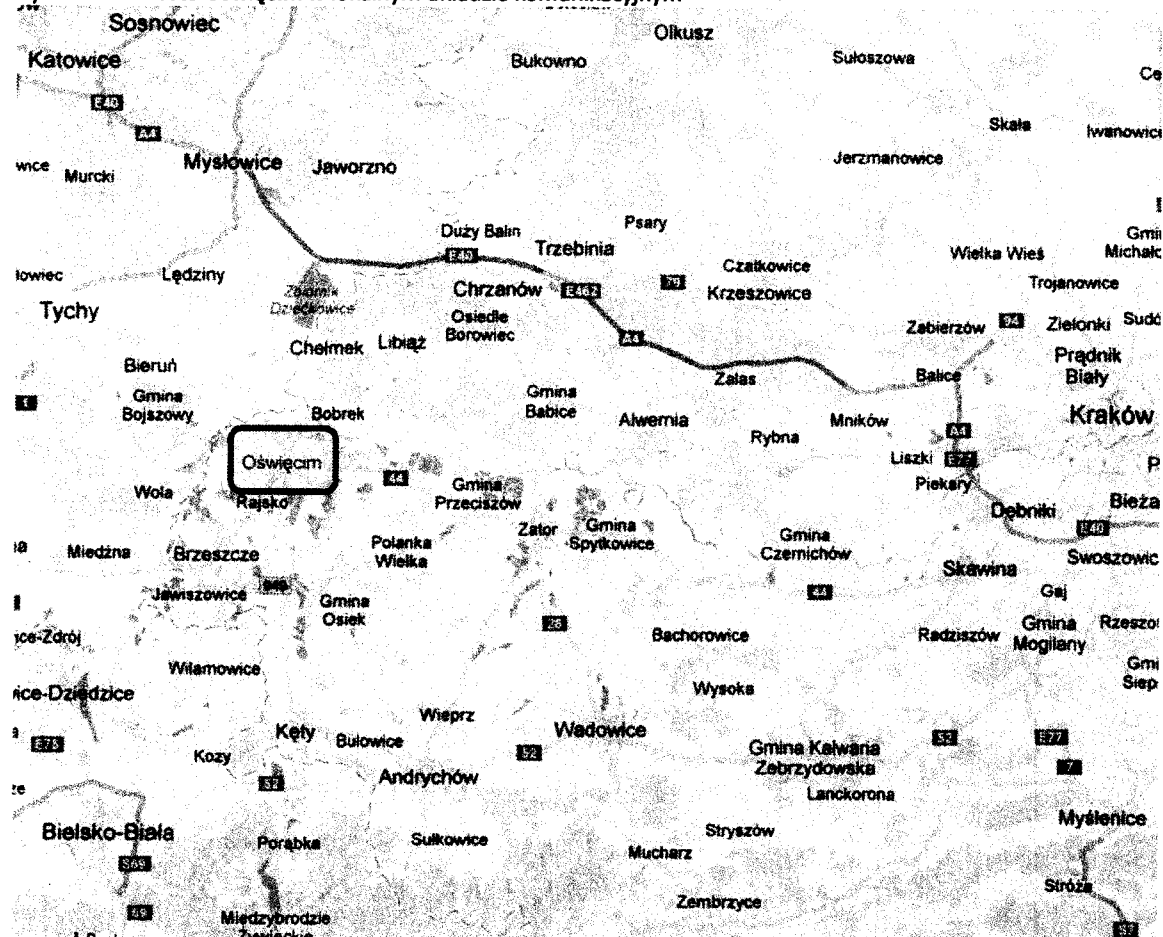
3.1. Lokalizacja i podział administracyjny

Oświęcim administracyjnie położone jest w województwie małopolskim, w powiecie oświęcimskim (jest siedzibą władz powiatu), jako jedna z 9 gmin powiatu oświęcimskiego. Według danych GUS z 2012 roku obszar miasta wynosi 3000 ha, tj. 30 km².

Miasto Oświęcim położone jest w Kotlinie Oświęcimskiej, u ujścia rzeki Soły do Wisły, pomiędzy Pogórzem Karpackim a Wyżyną Śląską. Z okolicznymi regionami, tj. Małopolską, Górnym Śląskiem, Żywiecczyną i Śląskiem Cieszyńskim łączą go dogodne połączenia kolejowe, drogowe i wodne. Usytuowanie miasta między dwoma rzekami stanowi o jego specyfice – rzeka Wisła wyznacza północną granicę miasta, a wpadająca do niej rzeka Soła dzieli obszar miasta na dwie części: większą – prawobrzeżną, do której należą m.in. osiedla: Stare Miasto, Kruki, Dwory, Monowice i Stare Stawy oraz mniejszą – lewobrzeżną z osiedlami: Błonie i Zasole. Gminy bezpośrednio graniczące z Miastem Oświęcimiem to: Chelmek, Libiąż i Gmina Wiejska Oświęcim.

Położenie Miasta Oświęcim jest również bardzo atrakcyjne pod względem turystycznym. Miasto leży przy ujściu Soły do Wisły, na zachodzie województwa małopolskiego. W pobliżu znajdują się znane miasta, takie jak: Kraków (53 km), Wieliczka (61 km), Wadowice (26 km), Kalwaria Zebrzydowska (38 km) czy Pszczyna (20 km). W niewielkiej odległości od miasta znajdują się również atrakcyjne tereny Beskidu Małego i Jury Krakowsko-Częstochowskiej.

Rysunek 1. Miasto Oświęcim w lokalnym układzie komunikacyjnym



3.2. Warunki geograficzne i zagospodarowanie przestrzenne

Według regionalizacji fizycznogeograficznej Kondrackiego obszar Miasta Oświęcim położony jest w mezoregionie Dolina Górnej Wisły, wchodzącym w skład makroregionu Kotlinia Oświęcimska.

Formalnie, zgodnie z Uchwałą Rady Miasta Oświęcim Nr V/53/03 z dnia 26 lutego 2003 r. na terenie miasta wyodrębnia się 12 osiedli: Błonie, Domki Szeregowe, Dwory-Kruki, Pod Borem, Monowice, Południe, Północ, Stare Miasto, Stare Stawy, Wschód, Zachód, Zasole. Powyższy podział nie uwzględnia przyjętych nazw zwyczajowych, w szczególności osiedla Chemików, które ze względu na swoją wielkość zostało podzielone na cztery jednostki pomocnicze gminy: największe Osiedle Północ oraz Osiedle Południe, Osiedle Wschód i Osiedle Zachód.

Ze względu na odmienną architekturę (10-piętrowe wielorodzinne budynki mieszkalne), wyróżnia się jeszcze osiedle S-Centrum, które formalnie jest częścią Osiedla Zachód.

Miasto Oświęcim położone jest na prawym brzegu rzeki Wisły (na pewnym odcinku stanowiącej północną granicę miasta) – w ujściowym odcinku rzeki Soły, która przepływa przez jego zachodnią część. Położenie miasta w dolinach Wisły i Soły decyduje o jego potencjale przyrodniczo-krajobrazowym. W związku z jego położeniem w ujściowym odcinku Soły do Wisły występuje tu jednak znaczne zagrożenie powodzią. Obszar narażony na podtopienia obejmuje całą wschodnią i północną część miasta. Dominującym typem krajobrazu naturalnego w Oświęcimiu są formy peryglacjalne, krajobrazy równinne i faliste. Teren jest raczej płaski, z zasadniczym pochyleniem w kierunku koryt obu rzek. Wysokość obszaru miasta kształtuje się od 230 do 260 m n.p.m., miejscami spotyka się pojedyncze wzniesienia, a w pobliżu dolin rzecznych obniżenia. W granicach miasta wyróżniają się jedynie dwa wzgórza: Zamkowe w rejonie Starego Miasta i Park Hallera na północ od terenów przemysłowych miasta. Niewielki obszar zajmują krajobrazy o charakterze erozyjnym, w pobliżu rzeki Wisły, na północy miasta, występują zalewowe doliny rzeczne, zaś w dolinie Soły charakterystyczne są zwirowiska porośnięte zaroślami łęgowymi.

Charakterystyczną cechą obszaru miasta jest brak zwartych kompleksów leśnych. Dużą część miasta zajmują tereny zurbanizowane: w części zachodniej jako zabudowa mieszkaniowa, natomiast w części wschodniej jako tereny przemysłowe Miejskiej Strefy Gospodarczej. Właściwie jedynym w miarę naturalnym środowiskiem jest dolina Soły pełniąca ważną funkcję korytarza ekologicznego. Część tych terenów stanowi objęty ochroną zespół przyrodniczo-krajobrazowy „Dolina Rzeki Soły”, obejmujący 143 ha (źródło: Uchwała nr LVIII/513/98 z dnia 16 czerwca 1998 r. Rady Miejskiej w Oświęcimiu ws. wprowadzenia form ochrony przyrody na terenie doliny rzeki Soły w granicach Miasta Oświęcim). Tereny nadbrzeżne Soły odznaczają się dużym udziałem siedlisk przyrodniczych, wykształciły się tutaj naturalne i półnaturalne zbiorowiska roślinne, w postaci szuwarów, zbiorowiska ziołoroślowe, łąkowe i murawowe, a także formacje drzewiaste w postaci wikliny, łęgów i grądów. Formacje te na tle całego miasta odznaczają się zarówno dużym bogactwem siedliskowym jak i krajobrazowym. Znajduje się tutaj szereg gatunków rzadkich i chronionych. Na pozostałym obszarze miasta występują zbiorowiska antropogeniczne, silnie przekształcone, związane z działalnością człowieka.

Rolnictwo w Oświęcimiu pozostaje pod wpływem warunków kształtowanych przez przemysł i działalność usługową. Produkcja rolna oparta jest na glebach II-IVa klasy bonitacyjnej.

Okolo 37,87% powierzchni miasta stanowią użytki rolne (na podstawie zestawienia Urzędu Miasta Oświęcim, sporządzonego w 2011 r.). Występuje niewielka ilość terenów leśnych, a tereny pozostałe są związane z działalnością przemysłową, budownictwem oraz infrastrukturą drogową i kolejową. Istniejące główne ciągi komunikacyjne nie powodują istotnych konfliktów funkcjonalno-przestrzennych ze środowiskiem przyrodniczym.

W zdecydowanej większości krajobraz miasta charakteryzuje duża ilość osiedli blokowych, jednorodzinnych, zagrodowych i obszarów przemysłowych. Wśród zabudowań i pomiędzy osiedlami spotyka się zielone skwery i parki, niewielkie połacie użytków zielonych i pól uprawnych, jednakże o charakterze miasta decyduje położony w jego wschodniej części kompleks zakładów chemicznych (obecnie wykorzystywanych również przez inne zakłady).

Zgodnie z zestawieniem Urzędu Miasta Oświęcim sporządzonym w 2011 r., całkowita powierzchnia ewidencyjna miasta wynosi 3 010 ha. Na powierzchnię miasta składają się w szczególności tereny zabudowane i zurbanizowane – 1 605 ha, a w dalszej kolejności:

- użytki rolne – 1 140 ha,
- grunty pod wodami: 153 ha,
- tereny różne: 52 ha,
- grunty leśne, zadrzewione i zakrzewione: 34 ha,
- nieużytki: 26 ha.

W zakresie gospodarki gruntami, Miasto Oświęcim charakteryzuje duże rozdrobnienie prywatnej własności gruntów. Tereny komunalne wymagają z kolei inwentaryzacji.

Tabela 1. Powierzchnia gruntów komunalnych wg prawnych form użytkowania w Mieście Oświęcim

Miasto Oświęcim	Udział w ha 2011	Udział w ha 2012
ogółem stan na 31.12.	513,0	516,0
tworzące gminny zasób nieruchomości	418,0	424,0
przekazane w trwały zarząd gminnym jednostkom organizacyjnym	26,0	26,0
przekazane w użytkowanie wieczyste	69,0	66,0
przekazane w użytkowanie wieczyste osobom fizycznym	19,1	16,0

Źródło: GUS

Studium Uwarunkowań i Kierunków Zagospodarowania Przestrzennego Miasta Oświęcim wyraźnie zaznacza rolę miasta jako subregionalnego ośrodka administracyjno-usługowego, który realizuje zrównoważony, wszechstronny rozwój. Do strategicznych postulatów w rozwoju przestrzennym zalicza się następujące obszary kluczowe:

- 1) Gospodarka – w tym w szczególności stworzenie optymalnych warunków dla rozwoju gospodarczego miasta, zapewnienie atrakcyjnych warunków dla inwestowania, rozwój turystyki oraz zarządzanie miastem – udoskonalanie systemów zarządzania i finansowania.
- 2) Poziom życia mieszkańców – w tym zaspokajanie potrzeb mieszkaniowych, rozwiązywanie problemów komunikacyjnych miasta, rozwój usług komunalnych, zaspokajanie potrzeb społecznych mieszkańców, ochrona zdrowia, rekreacja i sport, optymalizowanie działalności służb administracji publicznej, bezpieczeństwo ludności miasta.
- 3) Miejsce Pamięci i Muzeum Auschwitz-Birkenau: uporządkowanie problemów prawnych i funkcjonalnych terenów i obiektów związanych z Pomnikiem Męczeństwa w Oświęcimiu, jak również wykreowanie nowego wizerunku miasta na arenie międzynarodowej.
- 4) Zapewnienie pełnej realizacji „Oświęcimskiego Strategicznego Programu Rządowego (OSPR) Etap IV 2012 – 2015”.
- 5) Promocja miasta (wypracowanie profesjonalnej i efektywnej promocji miasta).
- 6) Podejmowanie działań mających na celu kreowanie wizerunku Oświęcimia jako Miasta Pokoju.

3.3. Kierunki zagospodarowania przestrzennego

W chwili obecnej (początek II kwartału 2013 r.) Miasto Oświęcim posiada 51 planów zagospodarowania przestrzennego.

Kierunki zagospodarowania przestrzennego miasta podporządkowane są głównemu celowi jego rozwoju, zgodnie z którym Oświęcim ma być miastem:

- realizującym zasadę zrównoważonego, wszechstronnego rozwoju, sprawnie funkcjonującym, z nowoczesną gospodarką, dogodnymi warunkami życia mieszkańców, aktywnym kulturalnie, stanowiącym subregionalny ośrodek administracyjno-usługowy,

- o wyjątkowym znaczeniu historycznym, pełniącym rolę światowego orędownika pokoju i tolerancji, stanowiącym miejsce spotkań kultur i porozumienia ludzi.

Określona w Studium Uwarunkowań i Kierunków Zagospodarowania Przestrzennego Miasta Oświęcim (Uchwała nr LIX/594/06 Rady Miasta Oświęcim z dnia 29 marca 2006 r.) wizja rozwoju miasta ma charakter rozwoju docelowego opartego na scenariuszu maksymalnego wykorzystania istniejącego potencjału terenów, z jednoczesnym zachowaniem zasad i warunków zrównoważonego rozwoju. Priorytetowe cele rozwojowe w zakresie ładu przestrzennego miasta dla jego stref przestrzennych (strefy osadniczej, usługowej, przemysłowej i przyrodniczej z terenem Pomnika Zagłady wraz ze strefą ochronną) zdefiniowane w studium przedstawiają się następująco:

- 1) W strefie osadniczej miejskiej utrzymanie i efektywne wykorzystanie wartości kulturowych miasta w dzielnicach północno – wschodniej i południowej. Ochronę wyznaczonych obszarów stosownie do różnicowania ich stopnia wartości historycznej.
 - 2) W strefie osadniczej podmiejskiej utrzymanie i efektywne wykorzystanie wartości użytkowych i technicznych istniejącego zagospodarowania. W zakresie ochrony wartości kulturowych strefy podmiejskiej, ochronę obszarów stosownie do różnicowania ich stopnia wartości.
 - 3) W sferach usługowych utrzymanie i efektywne wykorzystanie wartości użytkowych i technicznych istniejącego zagospodarowania, rozwijanie w rejonie ulicy Chemików wyspecjalizowanych usług ogólnomiejskich, jak też na terenach położonych w sąsiedztwie Pomnika Zagłady - pod warunkiem braku kolizji w stosunku do Pomnika.
 - 4) Kierunki rozwoju odnoszące się do systemu komunikacji i infrastruktury technicznej.
- Do najpilniejszych zadań mających na celu usprawnienie komunikacji zbiorowej należą:

- modernizowanie komunikacji zbiorowej autobusowo-mikrobusowej,
- integracja przestrzenna i funkcjonalna systemu komunikacji zbiorowej, tj. wykształcenie węzłów przesiadkowych, wspólne taryfy, skoordynowane i dynamiczne rozkłady jazdy,

W celu umożliwienia dostępu do transportu zbiorowego osobom niepełnosprawnym, koniecznym jest eliminowanie barier dostępu:

- w infrastrukturze dróg i ulic,
- do taboru transportu publicznego poprzez stosowanie taboru niskopodłogowego, zapewnienie specjalnych miejsc w pojazdach itp.,

- w urządzeniach budynków użyteczności publicznej: na dworcach i na przystankach.

Jako cele strategiczne warunkujące osiągnięcie celu głównego uznaje się:

- cele ekonomiczne, w tym jako główną podstawę ekonomicznego rozwoju miasta, rozwijanie działalności gospodarczej, produkcyjnej i usługowej, w tym przedsiębiorczości lokalnej, a jako uzupełniającą rozwijanie działalności usługowej i administracyjnej (w stosunku do obsługiwanego subregionu) oraz turystycznej, głównie w zakresie turystyki pielgrzymkowej,
- cele społeczne, w tym zapewnienie: korzystnych warunków zamieszkania, prawidłowego poziomu obsługi ludności w zakresie infrastruktury społecznej, właściwej obsługi komunikacyjnej, prawidłowego poziomu wyposażenia w urządzenia komunalnej infrastruktury technicznej,
- cele ochronne (które stanowią podstawę prawidłowego i efektywnego rozwoju wszystkich zakresów działalności społeczno-gospodarczej rozwijanej w mieście), w tym: zachowanie i wzbogacenie istniejących wartości środowiska przyrodniczego i krajobrazu, zachowanie istniejącego dziedzictwa kulturowego oraz jego efektywne wykorzystanie, racjonalne i efektywne wykorzystanie wartości użytkowych i technicznych istniejącego zagospodarowania.

Analizując stan środowiska można stwierdzić występowanie na obszarze miasta pewnych konfliktów funkcjonalno-przestrzennych z istniejącym układem komunikacyjnym miasta. Zgodnie ze „Studium Uwarunkowań i Kierunków Zagospodarowania Przestrzennego Miasta Oświęcim”, głównym obszarem konfliktowym jest dolina rzeki Soły i ingerencja związana z równoległym przebiegiem ruchliwej drogi wojewódzkiej nr 933 w kierunku Rajska oraz przecięciem doliny przeprawami mostowymi. Przy projektowaniu nowych ciągów komunikacyjnych w mieście powinna być uwzględniana ochrona dolin Soły i Wisły jako ciągów i korytarzy ekologicznych o znaczeniu ponadlokalnym i lokalnym oraz siedlisk przyrodniczych. Kierunki rozwoju układu drogowego Oświęcimia zostały zapisane w ujęciu całościowym w przytoczonym dokumencie odzwierciedlającym strategiczne zamierzenia miasta w tym zakresie, tj. w „Studium Uwarunkowań i Kierunków Zagospodarowania Przestrzennego Miasta Oświęcim”. Przeprowadzona w nim ocena efektywności wykazała, że aby w przyszłości warunki poruszania się po Oświęcimiu nie uległy zdecydowanemu pogorszeniu, niezbędna jest modernizacja układu drogowego miasta. Bez przebudowy układu nastąpi odczuwalne

pogorszenie standardów ruchu, skutkujące nadmiernym zatłoczeniem komunikacyjnym miasta. Zasadniczym elementem jest obecnie połączenie planowanej drogi ekspresowej S1 i południowej obwodnicy z układem drogowym w rejonie Miasta Oświęcim i z Miastem Oświęcim, które ma istotny wpływ na kształtowanie się ruchu w obrębie miasta. Ostateczny przebieg odcinka drogi ekspresowej S1 nie został jeszcze na dzień dzisiejszy ustalony.

W obrębie obszaru Miasta Oświęcim planuje się ponadto realizację przedsięwzięć służących realizacji celów publicznych, związanych ściśle z zagospodarowaniem przestrzennym. Można je podzielić na te o charakterze ponadlokalnym (stosownie do ustaleń Planu Zagospodarowania Przestrzennego Województwa Małopolskiego) oraz lokalnym. Te pierwsze to przede wszystkim:

- budowa północnej obwodnicy Oświęcimia,
- budowa drogi S1 wraz z południową obwodnicą Oświęcimia,
- ochrona Pomnika Zagłady w Oświęcimiu (wymieniona w Wykazie Zadań Rządowych).

Przedsięwzięcia służące realizacji lokalnych celów publicznych to:

- zagospodarowanie Miejskiej Strefy Gospodarczej (MSG),
- uzbrajanie terenów pod budownictwo mieszkaniowe,
- modernizacja i budowa nowych ulic miejskich,
- modernizacja i budowa obiektów użyteczności publicznej.

W „Studium Uwarunkowań i Kierunków Zagospodarowania Przestrzennego Miasta Oświęcim” określono także obszary problemowe, które wymagają prowadzenia przez miasto aktywnej strategii realizacyjnej, jako warunku osiągnięcia celów rozwoju Miasta Oświęcim. Są to:

- 1) obszar funkcjonalny ogólnomiejskiego centrum usługowego Oświęcimia (UM) w strefie C1 (Stare Miasto), wymagający przekształceń, rewitalizacji, z zachowaniem wymagań konserwatorskich,
- 2) obszary funkcjonalne ważniejszych zespołów urządzeń usługowych (UU) w strefie C1 (położone po północnej i południowej stronie ulicy Dąbrowskiego), mające – wraz z obszarem UM – pełnić funkcje ogólnomiejskiego centrum usługowego, wymagające restrukturyzacji, modernizacji i uzupełnienia zagospodarowania,
- 3) obszary funkcjonalne ważniejszych zespołów urządzeń usługowych (UU) w strefie C3 (rejon Pomnika Zagłady), wymagające przekształceń, w tym modernizacji i uzupełnienia zagospodarowania z uwzględnieniem warunków wynikających z położenia części tych obszarów w strefie ochronnej Pomnika Zagłady,

- 4) niezainwestowane dotychczas tereny w obrębie obszarów funkcjonalnych działalności gospodarczej o charakterze usługowym (P/U) w strefach D1 i D2 (Dwory, Zasole), wymagające przygotowania pod zabudowę, a w przypadku obszaru w strefie D2 – z dodatkowym uwzględnieniem wymagań związanych z położeniem w pośredniej strefie ochrony ujęć wody „Zasole”,
- 5) tereny przemysłowe w obrębie obszarów funkcjonalnych działalności gospodarczej o charakterze usługowym (P/U), wymagające przekształceń i rewitalizacji.

Realizacja zadań na obszarach problemowych powinna mieć charakter działalności priorytetowej, prowadzonej w Urzędzie Miejskim w Oświęcimiu na specjalnej ścieżce operacyjnej, w celu ułatwienia podejmowania decyzji dotyczących zagospodarowania tych obszarów.

3.4. Infrastruktura komunikacyjna i techniczna

Obecny układ drogowy miasta jest silnie uwarunkowany krzyżującymi się na jego obszarze ciągami tranzytowymi dróg. Są to przede wszystkim: DK 44 Gliwice, DW 933 Chrzanów - Pszczyna i DW 948 Oświęcim – Kęty oraz drogi lokalne: powiatowe i gminne. Dodatkowo w odległości około 20 km od miasta przebiega również autostrada A-4. Jednym z podstawowych atutów miasta jest więc jego położenie i związana z tym dobra dostępność komunikacyjna. Oświęcim leży na skrzyżowaniu wielu ciągów komunikacyjnych, wśród których najważniejsze to:

a) drogi krajowe:

- **DK 44** – przebiegająca na terenie miasta ulicami: Fabryczna - Chemików - Zatorska - Legionów - Konarskiego stanowi ona fragment ciągu drogowego o przebiegu: Gliwice - Mikołów - Tychy - Bieruń - Oświęcim - Kraków (zarząd nad drogą krajową na terenie miasta sprawuje Generalna Dyrekcja Dróg Krajowych i Autostrad Oddział w Krakowie),

b) drogi wojewódzkie:

- **DW 933** - przebiegająca na terenie miasta ulicami: Legionów oraz Konopnickiej; stanowi ona fragment ciągu drogowego o przebiegu: Rzechów - Pszów - Wodzisław Śląski - Mszana- Jastrzębie-Zdrój - Pawłowice - Pszczyna - Jawiszowice - Brzeszcze - Oświęcim - Chełmek - Libiąż - Chrzanów,
- **DW 948** - przebiegająca na terenie miasta ulicą Jagiełły; stanowi ona fragment ciągu drogowego o przebiegu: Oświęcim - Grojec - Nowa Wieś - Kęty - Kobiernice

- Międzybrodzie Bialskie - Czernichów - Żywiec; (zarząd nad drogami wojewódzkimi na terenie miasta sprawuje Zarząd Dróg Wojewódzkich w Krakowie),

c) drogi powiatowe:

- DP 1878 K – na terenie miasta ulica bez nazwy,
- DP 1879 K – przebiegająca na terenie miasta ul. Andrzeja Nideckiego,
- DP 1880 K – przebiegająca na terenie miasta ul.: Powstańców Śląskich - Wyzwolenia – Maksymiliana Kolbego,
- DP 1881 K – przebiegająca na terenie miasta ul. Stanisławy Leszczyńskiej,
- DP 1883 K – przebiegająca na terenie miasta ul. Więźniów Oświęcimia,
- DP 1884 K – przebiegająca na terenie miasta ulicami: Obozowa – Dworcowa,
- DP 1885 K – przebiegająca na terenie miasta ul. Aleksandra Orłowskiego,
- DP 1887 K – przebiegająca na terenie miasta ulicami: Karola Olszewskiego – Stanisława Pilata,
- DP 1888 K – przebiegająca na terenie miasta ulicami: Stanisława Wyspiańskiego – Jana III Sobieskiego – Jędrzeja Śniadeckiego,
- DP 1890 K – przebiegająca na terenie miasta Aleja Juliusza Słowackiego,
- DP 1891 K – przebiegająca na terenie miasta Aleja Tysiąclecia,
- DP 1892 K – przebiegająca na terenie miasta ulicami: Chemików – Generała Jarosława Dąbrowskiego,
- DP 1893 K – przebiegająca na terenie miasta ul. Wysokie Brzegi,
- DP 1894 K – przebiegająca na terenie miasta ul. Szpitalną,
- DP 1895 K – przebiegająca na terenie miasta ulicami: Zwycięstwa – Nadwiślańska,
- DP 1896 K – przebiegająca na terenie miasta ul. Józefa Nojego,
- DP 1897 K – przebiegająca na terenie miasta ulicami: Władysława Jagiełły - Królowej Jadwigi – Zaborską (zarząd nad drogami powiatowymi na terenie miasta sprawuje Wydział Inwestycji, Rozwoju i Dróg Starostwa Powiatowego w Oświęcimiu).

Układ komunikacyjny Miasta Oświęcim zorientowany jest również wokół dróg gminnych. Zarząd nad drogami gminnymi na terenie miasta sprawuje Prezydent Miasta Oświęcim. Stan nawierzchni dróg publicznych gminnych wynika z wykonanego w 2013 r. przeglądu stanu technicznego dróg. Przegląd wykonywany jest co 5 lat.

Odczuwalnym problemem w mieście jest brak obwodnicy zewnętrznej, przez co cały ruch tranzytowy, zwłaszcza najbardziej uciążliwy ruch ciężarowy odbywa się przez miasto (istotne pogorszenie warunków ruchu następuje w dni weekendowe, kiedy wzrastają wyjazdy turystyczne mieszkańców Śląska).

Zgodnie z badaniami zachowań komunikacyjnych mieszkańców Oświęcimia (dane za oprac. SliTKRP o/Kraków, wrzesień 2009 roku), obecny poziom stopnia motoryzacji w mieście kształtuje się na poziomie ok. 240 pojazdów/1 000 mieszkańców - uwzględniając pojazdy służbowe i użytkowane przez firmy, wskaźnik ten zwiększa się do ok. 300 pojazdów/1 000 mieszkańców (wartość ta lokuje wskaźnik motoryzacji dla Oświęcimia poniżej średniej dla woj. małopolskiego, wynoszącej ok. 450 pojazdów/1 000 mieszkańców). Porównanie tych wielkości sugeruje możliwość dalszego wzrostu tego wskaźnika na terenie miasta, powodując pośrednio wzrost ruchu w układzie drogowym Oświęcimia. Należy więc zakładać dalszy wzrost motoryzacji, a tym samym potęgujące się trudności z parkowaniem w mieście. Deficyt miejsc parkingowych odczuwalny jest w strefach śródmiejskich Oświęcimia (źródło: Strategia rozwoju transportu publicznego w Oświęcimiu na lata 2010 – 2013).

W Mieście Oświęcim transport publiczny obsługuje Miejski Zakład Komunikacji Sp. z o.o. w Oświęcimiu, z którego usług korzysta średnio 16,2 tys. pasażerów w dobie (w skali roku MZK Sp. z o.o. w Oświęcimiu obsłużyło ponad 4,2 mln osób wg badań OBET Sp. z o.o., autorów Strategii rozwoju transportu publicznego w Oświęcimiu na lata 2010 – 2013).

Dodatkowo Miasto Oświęcim stanowi ważny węzeł kolejowy z połączeniami krajowymi i międzynarodowymi: Czechowice-Dziedzice, Katowice, Kraków, Trzebinia, Praga, Wiedeń. Układ komunikacji kolejowej wpływa na dogodne połączenia z Górnym Śląskiem oraz Krakowem. Leży na przecięciu trzech linii kolejowych, które mają duże znaczenie dla powiązań zewnętrznych miasta, a są to:

- Oświęcim – Mysłowice – Katowice (linia kolejowa nr 138),
- Zebrzydowice – Czechowice-Dziedzice – Oświęcim – Trzebinia (linia kolejowa nr 93),
- Oświęcim – Zator – Kraków (linia kolejowa nr 94 – obecnie zawieszona).

Transport kolejowy w obsłudze miasta pełni póki co rolę drugoplanową - przebieg linii kolejowych jest peryferyjny, po jego obrzeżach, a układ kolejowy na terenie miasta praktycznie nie jest wykorzystywany w ruchu pasażerskim ani towarowym. Kursujące tu pociągi zasadniczo służą skomunikowaniu miejscowości położonych poza Oświęcimiem z tym miastem, w tym obsłudze ruchu turystycznego. Czynione są jednak prace na rzecz uruchomienia Szybkiej Kolei

Regionalnej na linii Oświęcim – Tychy, która stanowiła będzie alternatywę dla coraz bardziej zatłoczonej drogi krajowej nr 44. Trwa modernizacja odcinka z Tychów do Bierunia, a przygotowany projekt zakłada następnie przedłużenie szybkiej kolei do Oświęcimia. Planowany przejazd szynobusem między Tychami a Oświęcimiem może w ten sposób zająć maksymalnie pół godziny. Ponadto, obecnie trwają prace związane z modernizacją linii kolejowej nr 93 na odcinku Trzebinia – Oświęcim. W inwestycję zaangażowanych jest sześć samorządów: Chrzanów, Trzebinia, Libiąż, Chelmek oraz Miasto i Gmina Wiejska Oświęcim. Inwestycja powinna się zakończyć w 2016 roku. Szacowany koszt inwestycji na chwilę obecną wynosi 392 mln zł.

Najbliższymi dla Oświęcimia portami lotniczymi są:

- Port lotniczy Kraków-Balice – oddalony o około 60 km (drugi co do wielkości pod względem obsługi pasażerów port lotniczy w Polsce),
- Port lotniczy Katowice-Pyrzowice – około 60 km od Oświęcimia,

stanowiące największe porty lotnicze w południowej Polsce.

W Oświęcimiu rozpoczyna się Droga Wodna Górnej Wisły, stanowiąca główny śródlądowy szlak żeglugowy w regionie wodnym Górnej Wisły, która kończy się w Krakowie. Warunki żeglugowe umożliwiają przemieszczanie się jednostek pływających o ładowności 1000 ton. Droga ta wykorzystywana jest głównie do transportu kopalin i surowców sypkich dla budownictwa.

Korzystne usytuowanie miasta na mapie komunikacyjnej południa Polski determinuje planowanie kolejnych, nowych inwestycji, w tym z zakresu nowych połączeń komunikacyjnych, które posłużą dalszemu rozwojowi. Oświęcim sąsiaduje bowiem z trzema ważnymi regionami gospodarczymi - Górnośląskim Okręgiem Przemysłowym, Krakowem i jego aglomeracją oraz z regionem podbeskidzkim z Bielskiem-Białą na czele.

Oświęcim jest stosunkowo dobrze wyposażony w urządzenia i obiekty infrastruktury technicznej. W zakresie zagospodarowania odpadów i odprowadzania ścieków miasto posiada odpowiednie zaplecze techniczne.

Na terenie miasta działa Miejsko - Przemysłowa Oczyszczalnia Ścieków Sp. z o.o. Głównymi kierunkami działania spółki są: oczyszczanie ścieków, odzysk i unieszkodliwianie odpadów oraz analityka laboratoryjna. Spółka wyposażona jest w komputerowy system sterowania i dysponuje dużą rezerwą w stosunku do obecnych potrzeb. Posiada wszystkie wymagane obowiązującymi przepisami decyzje i pozwolenia zarówno w zakresie oczyszczania ścieków, jak

również wytwarzania, odzysku i unieszkodliwiania odpadów. Gmina Miasto Oświęcim posiada 23,21% udziałów w spółce.

Zaopatrzenie miasta w wodę i odprowadzanie ścieków leży w gestii Przedsiębiorstwa Wodociągów i Kanalizacji Sp. z o.o. w Oświęcimiu.

Od 1989 roku Oświęcim w pełni zaopatrywany jest w wodę, której jakość zapewniana jest przy stosowaniu nowoczesnych technologii. Miasto Oświęcim korzysta z dwóch ujęć wód: z powierzchniowego, które znajduje się na 5,4 km rzeki Soły i wód podziemnych w Oświęcimiu-Zaborzu. Z wodociągów korzysta niemal 100% ludności miasta. Kanalizacja sanitarna miasta realizowana jest etapami w miarę posiadanych i pozyskanych środków. Obecnie w Mieście Oświęcim 97% ludności korzysta z kanalizacji sanitarnej, a pozostała część posiada zbiorniki bezodpływowe oraz przydomowe oczyszczalnie ścieków.

Przez teren Oświęcimia przebiegają systemowe gazociągi wysokoprężne. Miasto stanowi węzłowy punkt zaopatrzenia w gaz m.in. części województwa śląskiego. Istniejący system ma znaczne rezerwy i może stanowić źródło dostaw gazu dla nowych inwestorów.

W zakresie infrastruktury technicznej podstawowe dane w odniesieniu do sieci kanalizacyjnej, wodociągowej i gazowej przedstawiają się następująco:

Tabela 2. Infrastruktura techniczna Miasta Oświęcim

KANALIZACJA			
	Jednostka	Rok 2011	Rok 2012
długość czynnej sieci kanalizacyjnej	km	102,9	109,0
ścieki odprowadzone	dm ³	1 724	1704
ludność korzystająca z sieci kanalizacyjnej	osoba	36 260	Brak danych
WODOCIĄGI			
	Jednostka	Rok 2011	Rok 2012
długość czynnej sieci rozdzielczej	km	114,8	114,9
woda dostarczona gospodarstwom domowym	dm ³	1 441,2	1419,8
ludność korzystająca z sieci wodociągowej	osoba	39 553	Brak danych
GAZ			
	Jednostka	Rok 2011	Rok 2012
długość czynnej sieci ogółem	m	136 037	Brak danych
odbiorcy gazu	gosp.domowe	13 893	Brak danych
zużycie gazu	tys.m ³	5 215,80	Brak danych
ludność korzystająca z sieci gazowej	osoba	36 457	Brak danych

Źródło: GUS – dane dostępne na dzień 31.10.2013 r.

Źródłem ciepła dla całego systemu dystrybucyjnego Miasta Oświęcim jest elektrociepłownia będąca w strukturze Grupy Kapitałowej Synthos S.A. w Oświęcimiu. Jednostką odpowiedzialną za dystrybucję energii cieplnej jest Przedsiębiorstwo Energetyki Ciepłej Sp. z o. o.

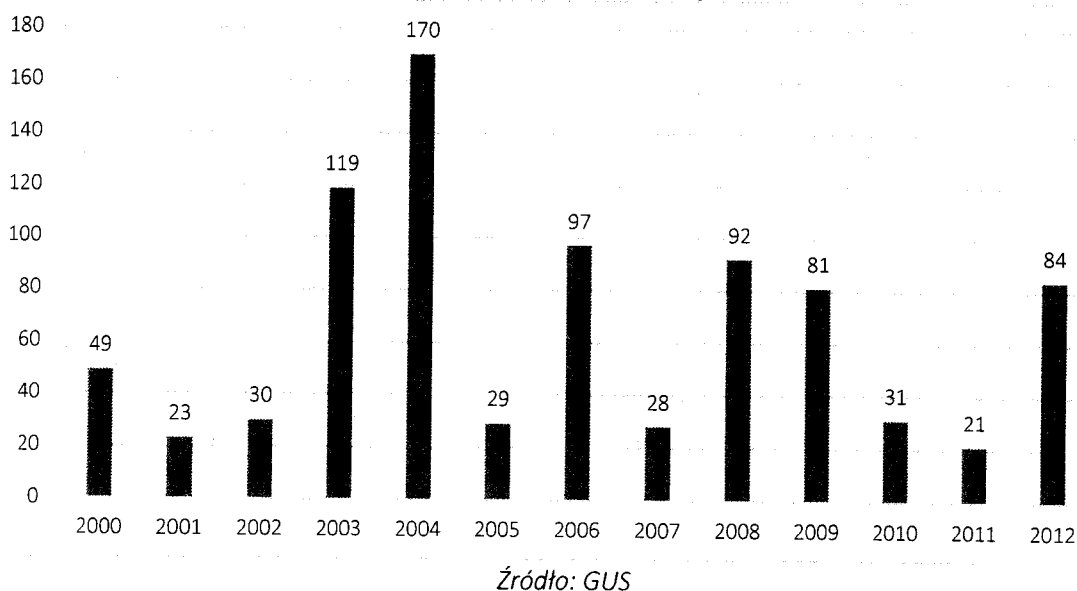
Decydujący wpływ na zanieczyszczenie powietrza mają stare nieekologiczne źródła ciepła, które sukcesywnie, dzięki dotacjom w ramach ograniczenia niskiej emisji udzielanym mieszkańcom miasta, wymieniane są na nowe ekologiczne źródła grzewcze.

Na terenie miasta we wszystkich punktach oświetleniowych przeprowadzona została modernizacja oświetlenia m.in. poprzez zastosowanie żarówek energooszczędnych. Istniejąca sieć oświetlenia terenu wymaga jednak jeszcze rozbudowy.

3.5. Infrastruktura mieszkaniowa

Na terenie Miasta Oświęcim według danych GUS z 2010 roku znajduje się 15 771 mieszkań, o łącznej powierzchni użytkowej wynoszącej 871 823 m². W 2012 roku oddano do użytku 84 mieszkania o łącznej powierzchni użytkowej 7946 m² (o 63 mieszkania więcej niż w 2011 r.). Przeciętna powierzchnia użytkowa jednego mieszkania wynosi 55,3 m² (wg danych GUS za 2010 r.). Na przestrzeni lat 2000 – 2012 na terenie Miasta Oświęcim oddano do użytkowania 854 mieszkań (dane GUS). Niestety nie jest to wystarczająca liczba biorąc pod uwagę potrzeby mieszkańców, co negatywnie wpływa na atrakcyjność osiedleńczą miasta. Dynamikę budownictwa mieszkalnego w Mieście Oświęcim przedstawia poniższy rysunek.

Wykres 1. Liczba mieszkań oddanych do użytkowania w Mieście Oświęcim w latach 2000 – 2012



Zasoby mieszkaniowe Miasta Oświęcimia w 2012 roku stanowiło 339 mieszkań socjalnych (w 2001 roku było ich 192) o łącznej powierzchni użytkowej 13 074 m². Od 2001 roku wzrastają zasoby lokali mieszkalnych, a jednocześnie zmniejszają się mieszkaniowe zasoby gminy w efekcie wprowadzenia dogodnych warunków wykupu lokali mieszkalnych przez ich najemców. W 2001 roku miasto dysponowało łącznie 3 450 lokalami, podczas gdy w 2009 roku już tylko 1 963. Stan ilościowy mieszkaniowego zasobu gminy ulega systematycznemu zmniejszaniu z uwagi na trwającą sprzedaż mieszkań, ale też wyburzenia. W strukturze potrzeb największy udział mają jednak lokale socjalne. Liczba osób oczekujących na przydział mieszkania socjalnego corocznie, systematycznie wzrasta. Bezpośredni wpływ na przewidywany, dalszy wzrost zapotrzebowania na lokale socjalne ma ustawowe poszerzenie kręgu osób uprawnionych do lokalu socjalnego oraz obowiązek dostarczenia lokalu socjalnego osobom eksmitowanym, który spoczywa na gminie. Ponadto w 2011 roku wypłacono 10 883 dodatków mieszkaniowych, jednak zaległości w opłatach za mieszkanie w zasobach gminnych wyniosły 6 309 670,30 zł.

3.6. Atrakcyjność turystyczna

Miasto Oświęcim położone jest na terenie o bogatej historii, pod względem turystycznym oferuje wiele możliwości na spędzenie wolnego czasu, zarówno dla osób pragnących poznać jego bogatą historię, jak i miłośników przyrody. Można stwierdzić, iż największe znaczenie dla gospodarki turystycznej miasta, biorąc pod uwagę motyw podróży osoby wyjeżdżającej, posiadają dwa główne rodzaje turystyki:

- turystyka religijno-historyczna związana z Miejscem Pamięci i Muzeum Auschwitz-Birkenau, w tym poznawcza (trwający w Oświęcimiu nieustanny ruch pielgrzymkowy powoduje, iż ta forma turystyki pozostaje jedną z dominujących),
- turystyka kwalifikowana – która stanowi jedną z najważniejszych i najbardziej dostępnych form aktywnego wypoczynku (jej celem jest wypoczynek, rekreacja, doskonalenie zdrowia, wydolności i sprawności fizycznej oraz wszechstronne poznanie kraju, a cechą charakterystyczną, czasowa i dobrowolna zmiana miejsca pobytu turysty, połączona ze zmianą codziennego trybu życia, zaspokojeniem potrzeby ruchu i wysiłku fizycznego).

Naturalne koryto rzeki Soły, która stanowi przyrodniczą oś miasta, jej górski charakter, urozmaicone brzegi i dobrze zachowana na niektórych odcinkach naturalna roślinność,

sprawiają, że krajobraz Oświęcimia odznacza się dużą urokliwością. Popularnym miejscem do wypoczynku na łonie natury są bulwary nad rzeką Sołą, zapraszające do spacerów i odpoczynku. Największymi zbiornikami wodnymi w mieście są z kolei Jeziora Kruki, które znajdują się niedaleko ujścia rzeki Soły do Wisły. Ciekawym elementem krajobrazu w północnej części miasta jest również kanał na Wiśle, wraz ze śluzą, teren żwirowiska Dwory oraz industrialne tereny byłych zakładów chemicznych. Z północnej części miasta roztacza się również wspaniały widok na wzgórza Garbu Tenczyńskiego, a z części południowej na Beskidy. W pobliżu Oświęcimia znajdują się również znane miejscowości o charakterze turystycznym: Kraków, Wieliczka, Wadowice, Kalwaria Zebrzydowska i Pszczyna, które posiadają dogodną komunikację z Oświęcimiem.

Dla wygodnego zwiedzania w mieście wyznaczono szlaki turystyczne, wśród których znajdują się 3 trasy piesze:

- niebieska: Zabytki Starego Miasta – długość 2,3 km,
- żółta: z Miejsca Pamięci i Muzeum Auschwitz-Birkenau do Starego Miasta – długość 2,3 km,
- czerwona: Oświęcim powojenny – długość 5,4 km.

Do walorów turystycznych Oświęcimia zaliczyć można z pewnością ciekawe zabytki, infrastrukturę sportową umożliwiającą organizację imprez o randze ogólnopolskiej i międzynarodowej, działające w mieście instytucje o charakterze międzynarodowym, pełniące rolę jednostek kulturalno – edukacyjnych i szereg organizowanych inicjatyw o charakterze pokojowym, których głównym zadaniem jest kreowanie wizerunku Oświęcimia jako Miasta Pokoju.

Na terenie Miasta Oświęcimia znajduje się wiele zabytków i obiektów kultury. Wśród nich należy wymienić przede wszystkim te, które zostały wpisane do rejestru zabytków Wojewódzkiego Urzędu Ochrony Zabytków. Są to:

- 1) Układ urbanistyczny, A-483/87 z 11.02.1987 r. [A-958/M];
- 2) Kościół parafialny p.w. Wniebowzięcia Najświętszej Marii Panny, st.rej. nr 562, z 26.10.1933 [A-1201/M];
- 3) Zespół klasztorny Księży Salezjanów (d. Dominikanów), ul. Jagiello: kościół p.w. Matki Bożej Wspomożenia Wiernych, kaplica św. Jacka, klasztor, drzewostan, A-644/89 z 04.09.1989 [A-963/M];

- 4) Zespół klasztorny SS. Serafitek, pl. Kościuszki 8, 9, 10: kościół p.w. M.B. Bolesnej, klasztor ogrodzenie, A-543 z 22.12.1987 r. [A-961/M];
- 5) Synagoga, pl. Ks. J. Skarbka 3, A-725/97 z 04.08.1997 r. [A-966/M];
- 6) Cmentarz rzymsko-katolicki, kaplica, dom przedpogrzebowy, ogrodzenie z bramą, A-465 z 05.12.1986 r. [A-960/M];
- 7) Cmentarz żydowski wraz z ogrodzeniem i bramą oraz zielenią, ul. Dąbrowskiego, A-618/94 z 18.10.1994 r. [A-962/M];
- 8) Zamek, A-390 z 17.11.1972 r. [A-956/M];
- 9) Ul. Kolbego 2 -SS Küche , A-116/M z 17.10. 2007 r.;
- 10) Ul. Kolbego, Spółdzielców, Legionów – historyczny zespół budynków d. Zakładów Zbożowo Młynarskich i Zakładów Tytoniowych (wcześniej Polskiego Monopolu Tytoniowego), w 1940-44: magazyn SS „Truppenwirtschaftslager” - „TWL-HWL”, magazyn SS „Lagerhaus”, budynek administracji obozowej „Stabsgebäude”, budynek „SS-Unterkunftsgebäude”, A-173/M z 12.01.2009 r.;
- 11) Rynek Główny 8, kamienica z oficyną, A-665/91 z 19.06.1991 r. [A-965/M];
- 12) Rynek Główny 14, d. Ratusz (ob. . Sąd Rejonowy), A-645/89 [A-964/M];
- 13) Zespół parkowy z kaplicą Hallerów, ul. Zwycięstwa, A-607/94 z 16.10.1994 r. [A-822/M];
- 14) Dawny obóz koncentracyjny „Auschwitz-Birkenau”, A-714/95 z 02.08.1995 r. [A-959/M];
- 15) Bocznice kolejowe przy ul. Leszczyńskiej „Do Monopolu” i „Baraki”, A-700/M;
- 16) Rampa kolejowa i bocznicza (na terenie Dworca Towarowego), A-672/91 z 06.07.1991 r. [A-957/M].

Ponadto na obszarze tym występują obiekty zabytkowe znajdujące się na liście zabytków nieruchomych wpisanych do gminnej ewidencji zabytków (GEZ) Miasta Oświęcimia, do których należą liczne domy i budynki murowane, kamienice, chałupy drewniane, dawne zabudowania zespołu dworsko-parkowego Hallerów, kapliczki i krzyże przydrożne.

Oświęcim jest miastem z ciekawą, ponad 800-letnią historią, której ślady można dostrzec nie tylko w zabytkach takich jak zamek piastowski nad rzeką Sołą, w którym obecnie mieści Muzeum Zamek w Oświęcimiu (w organizacji), zespół kościoła i kaplicy św. Jacka w Oświęcimiu, ale również w całym tzw. „układzie urbanistycznym” miasta z XIV/XV wieku.

Muzeum Zamek w Oświęcimiu (w organizacji), które jako muzeum rozpoczęło swoją działalność z dniem 1 stycznia 2010 r. mieści się na wzgórzu zamkowym. W ramach stałej wystawy,

tematycznych wystaw czasowych oraz imprez poznać tutaj można kolejne oblicza Oświęcimia. Zamek o bogatej historii, który w latach 2004-2006, przy wsparciu ze środków Unii Europejskiej przeszedł kapitalny remont, pełni obecnie funkcję historyczno-reprezentacyjną oraz kulturalną i edukacyjną. W Zamku znajdują się Zbiory Historyczno-Etnograficzne, takie jak dokumenty, pieczęcie, numizmaty, mapy, książki, fotografie, przedmioty użytku codziennego, zabytki archeologiczne. Od 2010 roku sztandarową imprezą miejskiego muzeum jest cieszący się dużą popularnością Jarmark Kasztelański.

Najstarszą budowlą na wzgórzu zamkowym jest wieża oświęcimska. Część jej murów uznaje się za najstarsze mury obronne w Małopolsce. Data jej budowy nie jest dokładnie znana. Wiadomo jednak, że kamienną basztę obronną nad brzegiem Soły budowano po 1241 roku, po najeździe Tatarów na te tereny. Wieża wzniesiona jest na planie kwadratu o grubości ścian około 4 metrów. Wieża wiele wieków temu pełniła funkcję obronną, później była więzieniem. W latach 2003 – 2004 przeprowadzono konserwację lica murów wieży, a od 2007 r rozpoczął się remont konserwatorski, który ukończony został w 2010 roku.

Na uwagę zasługuje również Zespół klasztorny sióstr Serafitek (przy pl. Kościuszki), pochodzący z początku XX wieku budynek Urzędu Miasta (ul. Jagiełły 25), Dom Ślebarskich w Rynku Głównym, jak również Muzeum Żydowskie, mieszczące się przy Placu Ks. Skarbka, które dbając o utrwalenie historii o społeczności żydowskiej mieszkającej w Oświęcimiu udostępnia zwiedzającym Synagogę Chewra Lomdei Miszna'ot. Miasto Oświęcim prowadzi również obecnie działania mające na celu wyeksponowanie znalezisk historycznych odkrytych w bezpośrednim sąsiedztwie kościoła Księża Salezjanów oraz pod płytą Rynku Głównego (ruiny starego ratusza oraz studnie).

Z pewnością Miasto Oświęcim w kraju i na świecie kojarzone jest w największym stopniu z Byłym Nazistowskim Obozem Koncentracyjnym i Zagłady Auschwitz-Birkenau, które zajmuje łączną powierzchnię 190 ha. W 2011 roku Miejsce Pamięci i Muzeum Auschwitz- Birkenau odwiedziło 1 milion 405 tysięcy osób, co stanowi najwyższą liczbę w jego historii. Co ważne, znacznie wzrosła liczba młodych ludzi przyjeżdżających poznać historię Miejsca Pamięci (w 2011 roku było ich ponad milion, o ponad 150 tysięcy więcej niż w roku 2010). Wśród odwiedzających przeważają Polacy (610 tys. osób), lecz znaczną część przyjeżdżających stanowią również obywatele Wielkiej Brytanii (82 tys.), Włoch (78 tys.), a także Izraela (62 tys.), Niemiec (58 tys.), Francji (56 tys.), Stanów Zjednoczonych (52 tys.), Hiszpanii (46 tys.) czy Korei Południowej i Czech (po 43 tys. odwiedzających). Muzeum odwiedzają najczęściej grupy

zorganizowane, których oprowadza 270 przewodników. W 2011 roku odwiedzający pochodzili ze 111 krajów świata.

Szanse na rozwój gospodarki turystycznej w Oświęcimiu należy wiązać przede wszystkim z:

- rozwijającą się działalnością edukacyjno-pokojową,
- usytuowaniem na terenie miasta Miejsca Pamięci i Muzeum Auschwitz-Birkenau,
- ruchem tranzytowym w mieście, które jest łącznikiem pomiędzy Śląskiem a Beskidami oraz Krakowem,
- interesującymi terenami rekreacyjnymi położonymi w dolinach rzek Soły i Wisły oraz istniejącą bazą sportową (basen, lodowisko),
- znaczną liczbą osób odwiedzających miasto z okazji liczących się w kraju imprez kulturalnych i sportowych,
- organizacją imprezy Life Festival – festiwalu muzycznego o międzynarodowej randze.

W stosunku do istniejących potrzeb obecna infrastruktura turystyczna miasta nie jest jeszcze wystarczająca, co otwiera korzystne perspektywy dla inwestorów krajowych i zagranicznych. Rozwój zaplecza turystycznego pożądaný jest zwłaszcza na terenie Starego Miasta (pod kątem wykorzystania jego walorów dla celów turystycznych). Istnieje również potrzeba zwiększenia liczby miejsc noclegowych, dostosowanych do dużego ruchu turystycznego i pielgrzymkowego generowanego przez Miejsce Pamięci i Muzeum Auschwitz-Birkenau.

Tabela 3. Korzystający z noclegów i udzielone noclegi w powiecie oświęcimskim w latach 2003-2012

rok	2003	2004	2005	2006	2007
korzystający z noclegów na 1000 ludności	164,78	169,34	182,93	173,00	159,79
udzielone noclegi na 1000 ludności	413,66	397,98	430,45	420,65	363,19
rok	2008	2009	2010	2011	2012
korzystający z noclegów na 1000 ludności	199,27	185,25	161,47	212,91	236,31
udzielone noclegi na 1000 ludności	429,13	415,9	314,88	456,69	507,40

Źródło: GUS

Według danych GUS z 2012 roku w samym Mieście Oświęcim znajdowało się 7 obiektów turystycznych zbiorowego zakwaterowania, w tym wszystkie były obiektami całorocznymi. Dysponowały one w sumie 650 miejscami noclegowymi, w tym 570 całorocznymi. W 2012 roku udzielono 65 354 noclegów, z których skorzystało 29 940 turystów, z czego aż 17 969 osób to turyści zagraniczni. Ponadto w mieście funkcjonuje 5 hosteli.

Łącznie w latach 1997 – 2012 w Mieście Oświęcim z noclegów skorzystało ok. 320 tys. turystów. Łączna liczba udzielonych noclegów wyniosła ponad 755 tys., z tego wynika, że średnio turysta przebywający w Oświęcimiu korzysta z 2 noclegów.

Tabela 4. Korzystający z noclegów i udzielone noclegi w Mieście Oświęcim w latach 1997-2012

rok	1997	1998	1999	2000	2001	2002	2003	2004
korzystający z noclegów ogółem	22 266	17 990	13 405	18 611	19 166	18 591	18 826	18 071
udzielone noclegi ogółem	41 311	41 462	34 083	46 096	47 211	47 543	46 295	45 565
rok	2005	2006	2007	2008	2009	2010	2011	2012
korzystający z noclegów ogółem	20 465	19 401	17 229	20 856	20 573	18 961	25 865	29 940
udzielone noclegi ogółem	51 086	50 683	44 117	49 128	50 357	39 310	55 494	65 354

Źródło: GUS

3.7. Oświata i kultura

Według danych GUS w 2012 roku w Mieście Oświęcim funkcjonowało 13 przedszkoli (w tym 6 przedszkoli miejskich), do których uczęszczało 1 413 dzieci. W 2012 roku liczba dzieci w Oświęcimiu objętych wychowaniem przedszkolnym w wieku od 3 do 5 lat wyniosła 1 057 dzieci (na 1 223 dzieci w tym wieku zamieszkujących Oświęcim), natomiast w wieku od 3 do 6 lat 1 346 dzieci (na 1 588 dzieci ogółem), co stanowi 85% dzieci ogółem mieszkających w Mieście Oświęcim. Mimo znacznego wzrostu odsetka dzieci uczęszczających do przedszkola, liczba miejsc w przedszkolach na terenie miasta jest niewystarczająca. W 2012 roku do przedszkoli uczęszczało w sumie:

- 307 sześciolatków,
- 389 pięciolatków,
- 346 czterolatków,
- 322 trzylatków,
- 47 dzieci w wieku 2 lat i mniej,
- 2 dzieci w wieku 7 lat i więcej.

Sieć szkół istniejąca na terenie Miasta Oświęcim gwarantuje dostępność do szkół podstawowych i gimnazjów dzieciom i młodzieży zamieszkałym w obwodach szkół i w tym zakresie zaspakaja potrzeby mieszkańców. W Mieście Oświęcim w 2012 roku funkcjonowało 8 szkół podstawowych, do których uczęszczało 2 158 uczniów oraz siedem gimnazjów, w których uczyło się 1 305 dzieci.

Tabela 5. Szkolnictwo podstawowe i gimnazjalne w Mieście Oświęcim w latach 2009-2012

	jednostka	2009	2010	2011	2012
szkolnictwo podstawowe(szkoly podstawowe ogółem)					
ogółem	ob.	7	7	8	8
pomieszczenia szkolne	pom.	157	156	170	158
oddziały w szkołach	-	114	113	116	115
uczniowie	osoba	2 192	2 174	2 180	2 158
absolwenci	osoba	408	391	397	353
szkolnictwo gimnazjalne (gimnazja ogółem)					
ogółem	ob.	7	7	7	7
pomieszczenia szkolne	pom.	107	108	107	107
oddziały w szkołach	-	74	70	69	67
uczniowie	osoba	1 361	1 307	1 307	1 305
absolwenci	osoba	527	464	407	426

Źródło: GUS, ZSiPM w Oświęcimiu

Według danych GUS współczynnik skolaryzacji brutto w 2012 roku na poziomie szkolnictwa podstawowego i gimnazjalnego wynosił relatywnie 110,10% i 123,55% natomiast rok wcześniej ten sam współczynnik wynosił 109,9% dla szkoły podstawowej i 118,4% dla gimnazjum. Współczynniki te przyjmują wartości powyżej 100%, co oznacza, że liczba osób uczących się na danym poziomie kształcenia jest większa niż liczba ludności w grupie wieku określonej jako odpowiadająca temu poziomowi kształcenia. Jest to wynikiem uczęszczania do szkół dzieci i młodzieży spoza Miasta Oświęcim.

Na koniec grudnia 2012 roku na terenie Miasta Oświęcim funkcjonuje:

- 5 szkół podstawowych prowadzonych przez miasto (SP nr 1, nr 4 z oddziałami integracyjnymi, nr 5 z oddziałami integracyjnymi, nr 9 i nr 11),
- 1 szkoła podstawowa publiczna prowadzona przez Oświęcimskie Towarzystwo Oświatowe,
- 1 Szkoła Podstawowa Specjalna prowadzona przez Specjalny Ośrodek Szkolno – Wychowawczy,
- 1 Zespół Szkół (ZS 1: SP sportowa oraz gimnazjum z klasami sportowymi) prowadzony przez miasto,

- 3 samodzielne gimnazja prowadzone przez miasto (GM nr 2, nr 3 i nr 4),
- 2 gimnazja niepubliczne prowadzone przez Towarzystwo Salezjańskie oraz Oświęcimskie Towarzystwo Oświatowe (OTO),
- 1 gimnazjum mistrzostwa sportowego działające w strukturach Powiatowego Zespołu nr 2 Szkół Technicznych i Ogólnokształcących Mistrzostwa Sportowego prowadzone przez Powiat Oświęcimski,
- 1 Gimnazjum Specjalne prowadzone przez Specjalny Ośrodek Szkolno – Wychowawczy.

Placówki prowadzone przez miasto posiadają zróżnicowaną wielkość (od szkół średniej wielkości, kształcących ok. 90 uczniów, do szkół dużych, do których uczęszcza ok. 530 uczniów). Placówki prowadzone przez inne organy to placówki małe, liczące od 22 do 40 uczniów (placówki prowadzone przez OTO) lub prowadzące szkoły w ramach dużych zespołów szkół (placówki prowadzone przez Towarzystwo Salezjańskie i Powiat Oświęcimski). Średnia liczba uczniów w oddziale w szkołach podstawowych i gimnazjach miejskich wynosi 21 uczniów. Niska liczebność uczniów w klasach spowodowana jest dużą ilością klas sportowych i integracyjnych, gdzie obowiązujące przepisy ustalają mniejszą liczbę uczniów w oddziałach klasowych. Ponadto na terenie miasta funkcjonują Specjalna Szkoła Podstawowa oraz Gimnazjum Specjalne, prowadzone przez Specjalny Ośrodek Szkolno – Wychowawczy, który jest placówką oświatową, przeznaczoną dla dzieci i młodzieży o specjalnych potrzebach edukacyjnych.

Prowadzone analizy oraz prognozy demograficzne wskazują, że w szkołach podstawowych liczba uczniów będzie nieznacznie wzrastać, natomiast następować będzie dalsze zmniejszenie ilości dzieci w gimnazjach. Zmniejszająca się liczba uczniów spowoduje polepszenie warunków nauki i pracy.

Niestety stopień pokrycia wydatków szkół miejskich przez subwencję oświatową jest z roku na rok coraz niższy. Stopień pokrycia wydatków (ogółem, bez inwestycji) subwencją w 2010 roku wyniósł 65%, w 2011 roku 64%, podczas gdy w 2012 roku już 62%. Przy tym wcale nie wzrósł udział wydatków osobowych. Jeszcze mniejszy jest udział subwencji w wydatkach ogółem w przedszkolach miejskich, który kształtuje się na poziomie zaledwie 7,6% (przy 8% udziale wpłat rodziców). W 2011 r. subwencja oświatowa w mieście wyniosła 18 879 tys. zł, a w 2012 r. 20 557 tys. zł.

W Mieście Oświęcim funkcjonują również placówki kształcenia na poziomie ponadgimnazjalnym. Są to następujące szkoły:

- Powiatowy Zespół Nr 1 Szkół Ogólnokształcących im. St. Konarskiego,

- Powiatowy Zespół Nr 2 Szkół Ogólnokształcących Mistrzostwa Sportowego i Technicznych,
- Powiatowy Zespół Nr 3 Szkół Technicznych i Ogólnokształcących,
- Powiatowy Zespół Nr 4 Szkół Ekonomiczno-Gastronomicznych,
- Powiatowy Zespół Nr 5 Szkół Budowlanych,
- Zespół Szkół Towarzystwa Salezjańskiego w Oświęcimiu.

Szkoły użyczają swoje pomieszczenia na realizację zadań statutowych wielu instytucjom. Dzięki współpracy m.in. z klubami sportowymi, MOSiR-em, MDK, dzieci i młodzież mają możliwość spędzenia czasu wolnego oraz rozwijania swoich zainteresowań i zdolności pod opieką nauczycieli i trenerów.

Na terenie miasta funkcjonuje Państwowa Wyższa Szkoła Zawodowa im. rotmistrza Witolda Pileckiego w Oświęcimiu, która jest uczelnią publiczną utworzoną 1 lipca 2005 roku na podstawie Rozporządzenia Rady Ministrów z dnia 7 czerwca 2005 roku. Powstanie Uczelni Wyższej w Oświęcimiu było wspólną inicjatywą władz samorządowych powiatu oświęcimskiego, Województwa Małopolskiego i miasta Oświęcim. Patronat nad oświęcimską Uczelnią Wyższą objął Uniwersytet Jagielloński. Uczelnia dysponuje dwoma nowoczesnymi budynkami. Collegium Primum oddanym do użytku w roku 2005 oraz Collegium sub Horologio, którego adaptacja w ramach Małopolskiego Regionalnego Programu Operacyjnego zakończyła się w roku 2010.

W Oświęcimiu funkcjonują nie tylko liczne placówki oświatowe, ale również kulturalne. Ich zadaniem jest kreowanie wizerunku Oświęcimia jako Miasta Pokoju, popularyzowanie podejmowanych w nim inicjatyw pokojowych oraz promocja miejscowych środowisk twórczych w kraju i za granicą.

Działające w Oświęcimiu Oświęcimskie Centrum Kultury jest jedną z większych instytucji kultury na terenie Małopolski Zachodniej. Zajmuje trzypoziomowy budynek o kubaturze ponad 4 600 m², w którym mieści się między innymi sala widowiskowa z widownią liczącą 520 miejsc, sceną z zapleczem technicznym, garderobami i tzw. kieszenią sceny z rampą. Na plafonie nad widownią znajduje się jedna z największych w Europie kompozycja malarska, autorstwa znanego i cenionego w świecie artysty plastyka Witolda Kaczanowskiego, sygnowana datą 1961. Oświęcimskie Centrum Kultury prowadzi działalność o charakterze lokalnym, odpowiadając na oczekiwania i potrzeby kulturalne mieszkańców miasta i powiatu, jak również o charakterze ogólnopolskim i międzynarodowym. Do najważniejszych przedsięwzięć

kulturalnych OCK należą: Międzynarodowy Festiwal Filmów Nieprofesjonalnych „Kochać człowieka”, Ogólnopolskie Biennale Fotografii „Kochać człowieka”, Tydzień Kultury Beskidzkiej, Międzynarodowy Konkurs Plastyczny „Darujmy światu pokój”, Ogólnopolskie Spotkania Recytatorów i Śpiewających Poezję „Amor sprawił...”, Ogólnopolski Konkurs Literacki „Pisanie dobre na chandrę”. Z inspiracji Oświęcimskiego Centrum Kultury przygotowano w ramach warsztatów artystycznych „Młodzi muzycy na rzecz pokoju - Oświęcim'98” oratorium „Droga nadziei”, czy Forum Dziecięcych Inicjatyw Pokojowych. W ramach Forum organizowany był Międzynarodowy Dziecięcy Festiwal Folklorystyczny „Darujmy światu pokój”.

Placówką kulturalną utworzoną na podstawie uchwały Nr LVI/589/09 Rady Miasta Oświęcim z dnia 30 września 2009 r. jest Muzeum Zamek w Oświęcimiu (w organizacji). Muzeum rozpoczęło działalność z dniem 1 stycznia 2010 r. Jego misją jest popularyzowanie historii ziemi oświęcimskiej. Muzeum mieści się w obiekcie Zamku w Oświęcimiu, przy ulicy Zamkowej 1. Zamek oświęcimski wraz z wieżą, murami obronnymi oraz zabudową wzgórza zamkowego stanowi jeden z ważniejszych zabytków miasta poświadczających jego 800-letnie korzenie. Jest miejscem ważnych wydarzeń w historii miasta, pełni funkcje reprezentacyjne, kulturalne i edukacyjne. Zadaniem Muzeum jest gromadzenie zbiorów i zabytków Miasta Oświęcimia oraz Ziemi Oświęcimskiej. Placówka swoje cele realizuje m.in. poprzez gromadzenie i udostępnianie zbiorów na wystawach czasowych, organizowanie i prowadzenie działalności badawczej, popularyzatorskiej, edukacyjnej, kulturalnej, wydawniczej; zabezpieczanie i konserwację zbiorów, opracowywanie, publikowanie i rozpowszechnianie wydawnictw drukowanych i multimedialnych, organizowanie lub współorganizowanie konferencji, zjazdów lub spotkań oraz imprez kulturalnych. Muzeum gromadzi zbiory w szczególności w zakresie: zabytków techniki, zabytków geologicznych, materiałów dokumentacyjnych, bibliografii i księgozbiorów, fotografii, map i planów, sztandarów oraz dzieł artystycznych lokalnych twórców (malarstwo, rzeźba, grafika). Większość eksponatów prezentowana jest na stałej ekspozycji przedstawiającej życie przedwojennego Oświęcimia.

W Oświęcimiu od lipca 2011 roku w nowoczesnym gmachu, zaprojektowanym na wzór współczesnych galerii handlowych, działa nowoczesna Miejska Biblioteka Publiczna im. Łukasza Górnickiego GALERIA KSIĄŻKI z siedzibą przy ul. Nojego 2B. Placówka sukcesywnie poszerza swoją ofertę kulturalną. Jest nie tylko nowoczesną i funkcjonalną placówką kultury, ale także trwałą platformą międzykulturowych i międzypokoleniowych działań realizujących potrzeby intelektualne, emocjonalne i integracyjne. Oprócz standardowej działalności bibliotecznej, jako

jedna z ważnych instytucji kultury w mieście, prowadzi szereg zajęć, warsztatów, wystaw, projekcji i innych akcji oraz imprez adresowanych do różnych grup wiekowych, dzieci, młodzieży, czy osób starszych. Innowacyjna bryła budynku Galerii Książki stanowi przestrzeń spotkań wszystkich użytkowników. Funkcja wewnątrz biblioteki ukształtowana została wokół otwartych przestrzeni komunikacyjnych, bez żadnych barier architektonicznych, tak by każdy wchodząc „niejako przy okazji”, mógł poruszać się w niej w sposób nieskrępowany. Jest nie tylko biblioteką, lecz także rodzinnym miejscem spotkań, spełniającym standardy nowoczesnych bibliotek XXI wieku.

Na najniższej kondygnacji Biblioteki znajduje się garaż podziemny, rowerownia oraz pomieszczenia techniczne. Na parterze bryłę obiektu przecina wzdłuż „Galeria przechodnia”, która stanowi jednocześnie szlak komunikacyjny i miejsce, gdzie można obejrzeć wystawę. Znajduje się tam również aula – sala konferencyjna na 140 miejsc, która może być w zależności od potrzeb dzielona na dwie części. Aula wyposażona jest w sprzęt audiowizualny oraz zaplecze do np. tłumaczeń symultanicznych. Obok mieści się klasopracownia wyposażona w tablice multimedialną do lekcji i wykładów bibliotecznych, zajęć zespołowych, warsztatów edukacyjnych. Budynek posiada również bawialnię dla dzieci, gdzie prowadzone są zajęcia edukacyjne np. w teatrzyku kukiełkowym oraz głośne czytanie bajek. Znajdujący się tam Biblioteczny Ośrodek Informacji zajmuje się wypożyczeniami międzybibliotecznymi, przygotowaniem zestawień bibliograficznych oraz informacją: prawną, europejską i regionalną. Ponadto na pierwszym piętrze ulokowana jest czytelnia naukowa i czytelnia internetowa oraz Biblioteka Młodych. Biblioteka wyposażona jest w dwie windy i spełnia wszystkie kryteria dostępności dla osób niepełnosprawnych. Nowy budynek MBP stanowi centrotwórczą, komfortową i reprezentacyjną jednostkę kultury Miasta Oświęcim pozytywnie wpływając na jego wizerunek.

Nowa siedziba Biblioteki jest nowoczesną i funkcjonalną placówką o powierzchni ponad 5 tys. m². W 2012 roku zanotowano prawie 14 tysięcy czytelników, dla których udostępnione są zasoby biblioteki obejmujące 140 tysięcy woluminów oraz inne usługi biblioteczne. Biblioteka zgodnie z podpisaną z powiatem oświęcimskim umową pełni funkcję Biblioteki Powiatowej. Ponadto przy ul. Bema 4 funkcjonuje filia Pedagogicznej Biblioteki Wojewódzkiej im. Hugona Kołłątaja w Krakowie.

W Oświęcimiu działa również Centrum Żydowskie, w którego skład wchodzi synagoga Chewra Lomdei Misznajot, Muzeum Żydowskie oraz Centrum Edukacyjne. Centrum Żydowskie

organizuje warsztaty dla młodzieży, seminaria dla nauczycieli i policji oraz wykłady i wydarzenia kulturalne. Działalność Centrum ukierunkowana jest na przybliżanie zwiedzającym historii Żydów w Oświęcimiu i w Polsce oraz edukację antydyskryminacyjną. W ramach Centrum Żydowskiego funkcjonuje także kawiarnia, znajdująca się w domu ostatniego żydowskiego oświęcimianina Szymona Klugera.

Znaczącą placówką kulturalną jest również Międzynarodowy Dom Spotkań Młodzieży (MDSM) w Oświęcimiu. Głównym celem jego działalności jest znoszenie barier wynikających z historii i budowanie porozumienia między młodym pokoleniem bez względu na narodowość, m.in. poprzez organizację corocznego Dnia Otwartych Drzwi. Międzynarodowy Dom Spotkań Młodzieży organizuje seminaria, dyskusje i panele robocze dążące do wzajemnego zrozumienia i pojednania. MDSM jest także miejscem edukacji historyczno-społecznej. Jako organizacja pozarządowa wspiera zaangażowanie i partycypację w społecznych procesach podejmowania decyzji oraz demokratyzacji życia publicznego.

Ważną placówką jest także Centrum Dialogu i Modlitwy w Oświęcimiu, które powstało z myślą o wszystkich poruszonych wizytą w Miejscu Pamięci i Muzeum Auschwitz-Birkenau. Podstawą prowadzonych w nim działań są spotkania z byłymi więźniami KL Auschwitz-Birkenau i bezpośredni kontakt z historią wydarzeń II wojny światowej. Jest to miejsce dialogu pomiędzy ludźmi i narodami o odmiennych kulturach i przekonaniach religijnych. Zapewnia miejsce wyciszenia i odpoczynku, oferuje przyjeżdżającym posiłki oraz noclegi. Do ważniejszych form działalności Centrum należą spotkania międzynarodowe i międzyreligijne, dni skupienia, rekolekcje, seminaria, konferencje, a także medytacje, modlitwy i refleksje.

Ponadto w Oświęcimiu działa Stowarzyszenie Romów w Polsce, utworzone na początku 1992 roku. Głównym zadaniem stowarzyszenia jest tworzenie warunków pełnego uczestnictwa Romów w życiu narodu polskiego. Główne cele działalności Stowarzyszenia to:

- działalność edukacyjna i badawcza;
- działalność kulturalna;
- działalność wydawnicza.

W strukturach Stowarzyszenia funkcjonuje Romski Instytut Historyczny (RIH), który jest placówką naukowo – badawczą, realizującą kilka zasadniczych kierunków działalności. Są to: działalność empiryczna, stricte scjencyjna, wydawnicza, popularyzatorska, organizowanie sesji, seminariów, konferencji naukowych, także współpraca z ośrodkami naukowymi, uczelniami, instytutami, w tym z romskimi placówkami badawczo – naukowymi, także ze

stowarzyszeniami, placówkami kultury, w tym głównie muzeami, ponadto z fundacjami, instytucjami rządowymi i pozarządowymi, organami władzy terenowej, z samorządami. Jest to pierwsza taka instytucja na terenie Polski.

Ponadto funkcjonują tutaj placówki takie jak Państwowa Szkoła Muzyczna im. Karola Szymanowskiego (szkoła I stopnia), w której uczy się gry na fortepianie, skrzypcach, gitarze, flecie, klarnecie, oboju, trąbce, puzonie, waltorni, akordeonie, perkusji i prowadzone są zajęcia ogólnomuzyczne oraz chór, zespoły kameralne i orkiestra, Młodzieżowy Dom Kultury, prowadzący zajęcia dla dzieci i młodzieży.

W Oświęcimiu od ponad 100 lat funkcjonuje Zakład Salezjański im. Ks. Bosko, który jest kolebką Zgromadzenia Salezjańskiego w Polsce. Zakład Salezjański stanowi architektoniczną wizytówkę miasta, ale także jest miejscem wychowania i kształcenia dzieci i młodzieży w oparciu o system wychowawczy św. Jana Bosko. Zakład Salezjański obejmuje parafię pod wezwaniem Matki Boskiej Wspomożenia Wiernych, Zespół Szkół z internatem, warsztaty szkolne oraz Oratorium ks. Bosko.

W sierpniu 2013 roku ustanowiono św. Jana Bosko Patronem Miasta Oświęcimia. Relikwie św. Jana Bosko, w ramach światowej peregrynacji przebywały w Oświęcimiu w dniach 15 do 17 sierpnia. W ramach nadania patronatu miastu odbyła się uroczysta msza święta celebrowana przez biskupa Tadeusza Rakoczego, podczas której odczytano dekret Stolicy Apostolskiej, ustanawiający św. Jana Bosko Patronem Miasta Oświęcimia. Ponadto władze miasta ustanawiały dzień 16 sierpnia Świętem Patrona.

W mieście odbywają się także plenerowe imprezy cykliczne, często niosące pokojowe przesłanie. Wśród tych, które cieszą się popularnością należy wymienić: organizowany od 2010 roku Life Festival, Dni Miasta Oświęcimia oraz Tydzień Kultury Beskidzkiej, Małopolski Festiwal Smaku, Piknik Organizacji Pozarządowych, Jarmark Kasztelański.

Life Festival organizowany jest corocznie od 2010 roku. Istotnym elementem Life Festival Oświęcim jest jego pokojowe przesłanie, odróżniające go od innych muzycznych festiwali w Polsce. Oprócz występów polskich i zagranicznych gwiazd sceny muzycznej, podczas festiwalu odbywają się warsztaty, wernisaże, czy spektakle niosące pokojowy przekaz.

W skład dziedzictwa kulturowego Miasta Oświęcim wchodzi również szereg innych zabytkowych obiektów, tj.: układ urbanistyczny Starego Miasta, Kościół parafialny pw. Wniebowzięcia MNP, Kościół księży Salezjanów pw. NMP Wspomożenia Wiernych

wraz z kaplicą św. Jacka, a w szczególności Były Nazistowski Obóz Koncentracyjny i Zagłady Auschwitz-Birkenau, znajdujący się na liście światowego dziedzictwa UNESCO.

3.8. Zdrowie i pomoc społeczna

Według danych GUS w 2011 roku w Mieście Oświęcim funkcjonowało 19 zakładów opieki zdrowotnej, w tym 5 publicznych i 14 niepublicznych. Na jeden zakład opieki zdrowotnej w 2011 roku przypadło 2 112 osób. W 2012 roku liczba zakładów opieki zdrowotnej wzrosła do 24, a na jeden zakład opieki zdrowotnej przypadło 1 662 osób.

Trzon służby zdrowia stanowi Szpital Powiatowy im. św. Maksymiliana w Oświęcimiu, który jest jednym z większych i nowocześniejszych szpitali w Zachodniej Małopolsce ze specjalistyczną bazą zabiegowo-diagnostyczną. Szpital dysponuje bazą 488 łóżek w 15 oddziałach szpitalnych oraz 22 poradniami specjalistycznymi, pracownikami specjalistycznymi oraz zakładami diagnostycznymi.

W Oświęcimiu funkcjonują również 22 apteki (wg danych GUS za 2012 r.).

W Mieście Oświęcim funkcjonują 2 placówki stacjonarnej pomocy społecznej. Pełnią one funkcję opiekuńczą zwłaszcza wobec osób z objawami chorób wieku podeszłego oraz wobec starszych osób niepełnosprawnych.

Na terenie miasta funkcjonuje Zakład Opiekuńczo – Leczniczy prowadzony przez Zgromadzenie C.M.B.B. „Serafitki” w Oświęcimiu, który przeznaczony jest dla kobiet przewlekle somatycznie chorych. Zakład prowadzi 1 oddział, w którym przebywa ok. 50 pensjonariuszek. Ponadto w Oświęcimiu działa hospicjum, prowadzone przez Fundację Pomnik-Hospicjum Miastu Oświęcim. 21 czerwca 2012 roku odbyło się uroczyste otwarcie hospicjum, którego budowa trwała 7 lat.

Pomocą społeczną w mieście zajmuje się Miejski Ośrodek Pomocy Społecznej w Oświęcimiu. Według danych GUS w 2012 roku liczba gospodarstw domowych korzystających ze środowiskowej pomocy społecznej wyniosła 1 499. Udział osób korzystających ze środowiskowej pomocy społecznej w ludności ogółem wyniósł w mieście ok. 8%.

Ponadto w mieście funkcjonują Dzienny Dom Pomocy (DDP) oraz Środowiskowy Dom Samopomocy (ŚDS). Instytucje te są jednostkami organizacyjnymi Miasta Oświęcim.

Misją DDP jest świadczenie usług i udzielanie pomocy starszym i chorym mieszkańcom miasta oraz wspieranie rodzin z małymi dziećmi do lat trzech. DDP jest ośrodkiem wsparcia dziennego o charakterze lokalnym, realizuje zadania własne miasta w zakresie:

- zapewnienia wsparcia i opieki osobom starszym,
- świadczenia usług opiekuńczych i specjalistycznych w miejscu zamieszkania,
- opieki nad małymi dziećmi.

Celem działania ŚDS jest zapewnienie oparcia społecznego osobom z zaburzeniami psychicznymi, które mają trudności w codziennym życiu, zwłaszcza w zakresie leczenia, zaspokajania podstawowych potrzeb, budowania relacji z otoczeniem i realizowania ról społecznych. Działalność ŚDS prowadzona jest w trzech polach:

- wsparcie osób z zaburzeniami psychicznymi,
- wsparcie rodzin z problemem zaburzeń psychicznych,
- współpraca z instytucjami i organizacjami poprzez inspirowanie i koordynowanie działań pomocowych na rzecz osób z zaburzeniami psychicznymi i ich rodzin.

Szczegółowy rozkład wsparcia udzielonego przez MOPS w ostatnich latach prezentuje poniższa tabela:

Tabela 6. Wsparcie udzielone przez MOPS w Oświęcimiu w latach 2008-2012

Rodzaj wsparcia / rok	2008	2009	2010	2011	2012
Liczba rodzin korzystających ze wsparcia MOPS w tym;	1738	2238	2324	2213	2493
Zasiłki stałe	220	214	215	224	205
Zasiłki okresowe	727	807	867	962	874
Zasiłki celowe i w naturze ogółem	1366	1509	1733	1734	2010
W tym zasiłki specjalne celowe	452	632	641	685	762
Poradnictwo specjalistyczne (psychologiczne, prawne, rodzinne)	946	937	694	1089	299
Posiłek	594	517	628	531	625
Ubranie	48	60	400	60	320
Zasiłki celowe na pokrycie wydatków powstających w wyniku zdarzenia losowego	6	2	27	16	4
Sprawienie pogrzebu	3	1	1	6	5
Ściągnięcie	28	35	39	35	43
Opieka	30	31	27	26	28
Prace społeczne	1431	1791	2045	2242	2472
Skonsumowane wydatki na zakupienie żywności	163	164	161	184	167
Wydatki na zakupienie żywności dla rodzin zagrożonych wyżywieniem	20	36	54	38	47
Specjalistyczne usługi SPA	-	-	29	16	19
Usługi opiekuńcze, w tym	-	-	131	137	153
Specjalistyczne usługi opiekuńcze	-	-	11	11	18

Źródło: MOPS Oświęcim

W 2011 r. wydatki na pomoc społeczną i pozostałe zadania w zakresie polityki społecznej wyniosły ponad 18,5 mln zł. (14,5% wydatków budżetu miasta), a w 2012 r. były na poziomie 19 mln złotych, tj. około 14 proc. wydatków ogółem.

W Oświęcimiu działa również Powiatowy Ośrodek Interwencji Kryzysowej. Głównym zadaniem placówki jest udzielanie specjalistycznej pomocy osobom uwięzionym w przemoc domową,

a także osobom doświadczającym kryzysów, a w sytuacjach szczególnych zapewnia schronienie – posiada 15 miejsc noclegowych. Ośrodek czynny jest całodobowo, przez 7 dni w tygodniu.

3.9. Sport

Miasto posiada dobrze rozwiniętą infrastrukturę sportową, dzięki czemu staje się ona miejscem bardzo atrakcyjnym pod kątem możliwości, jakie stwarza dla organizacji zgrupowań sportowych. Wiele zespołów i znanych sportowców wykorzystuje te obiekty do treningów podczas obozów i zgrupowań.

Jednostką, której głównym zadaniem jest organizacja czasu wolnego mieszkańcom miasta w zakresie sportu i rekreacji jest Miejski Ośrodek Sportu i Rekreacji (MOSiR, powołany Uchwałą Rady Miasta nr XIII/86/99 z dnia 26.05.1999 r.). Zarządza on następującymi obiektami, będącymi własnością Miasta Oświęcim:

- stadionem lekkoatletycznym przy ul. Legionów,
- Halą Lodową (na ok. 3 tys. miejsc),
- Krytą Pływalnię (dwie niecki basenowe o wymiarach: 50 m x 20 m oraz 12,5 m x 6 m),
- „Hotelem Olimpijskim”,
- boiskami do piłki nożnej w międzywalu rzeki Soły,
- zespołem boisk na Os. Stare Stawy (piłka nożna, koszykówka, siatkówka z możliwością gry w tenisa),
- boiskiem do piłki nożnej, koszykówki, siatkówki z możliwością gry w tenisa na Os. Domki Szeregowce,
- boiskiem do piłki nożnej na os. Pileckiego,
- boiskiem do piłki nożnej na os. Dwory – Kruki,
- kortami tenisowymi na os. Pileckiego,
- skateparkami – przy ul. Szustera oraz mini-skateparkiem przy ul. Tysiąclecia.

W MOSiR działają sekcje sportowo-rekreacyjne: ju-jitsu, mini siatkówki, piłki nożnej, mini hokeja, ratownictwa wodnego, a także Ligi: siatkówki, piłki nożnej, koszykówki, brydża sportowego, tenisa stołowego i piłki ręcznej.

W Mieście Oświęcim działa 18 klubów sportowych (dane GUS za 2012 rok), posiadających 1 546 członków. Zajęcia prowadzi w sumie 36 trenerów. Wśród nich znajdują się kluby piłkarskie, hokejowe, siatkówki, łyżwiarstwa figurowego, pływakki, koszykówki, tenisa

stołowego, lekkoatletyki czy brydżowy. Sport w Oświęcimiu skupiony jest wokół 28 sekcji sportowych. Na terenie Oświęcimia działa ponad 20 stowarzyszeń i organizacji kultury fizycznej. Obok sportów drużynowych istnieją tutaj doskonałe warunki do rozwoju łyżwiarstwa figurowego, a także pływania. Rozwinięta baza sportowa gwarantuje udany wypoczynek, a także umożliwia organizowanie wielu ogólnopolskich i regionalnych imprez sportowych.

Tabela 7. Kluby sportowe i UKS w Mieście Oświęcim

	j.m.	2008	2010	2012
kluby	szt.	15	18	19
członkowie	osoba	1 549	1 465	1 546
ćwiczący ogółem	osoba	1 213	1 383	1 439
ćwiczący mężczyźni	osoba	811	1 031	1 067
ćwiczący kobiety	osoba	402	352	372
ćwiczący do lat 18 ogółem	osoba	933	1 066	1 169
ćwiczący do lat 18 chłopcy	osoba	586	774	845
ćwiczące do lat 18 dziewczęta	osoba	347	292	324
sekcje sportowe	szt.	26	26	28
trenerzy	osoba	17	28	36
instruktorzy sportowi	osoba	31	42	46

Źródło: GUS

W przeciągu trzech lat wydatki Miasta Oświęcim na kulturę fizyczną i sport wzrosły o 2,5 pkt. procentowego (z 5,1% do 7,6% wydatków budżetu gminy). Tendencja ta wskazuje na fakt, że w mieście bardzo poważnie traktuje się rozwój infrastruktury, która wpływa na krzewienie kultury fizycznej. W ubiegłych latach pozyskano środki z budżetu państwa na rozwój zaplecza sportowo – rekreacyjnego. Można tu wymienić chociażby budowę boisk wielofunkcyjnych przy szkołach podstawowych nr 9 i nr 5. Przy SP nr 5 wybudowano ponadto składane lodowisko sezonowe. Podejmowanie inwestycji w obiekty sportowe ma w Oświęcimiu ogromne znaczenie, gdyż miasto już dziś może poszczycić się wieloma znanymi sportowcami, którzy osiągnęli sukcesy w dziedzinach takich jak: hokej, jazda figurowa czy pływanie. Należy tu wskazać na reprezentantów hokejowej kadry Polski czy Dorotę Zagórską-Siudek i Mariusza Siudka - medalistów mistrzostw Europy i świata w jeździe figurowej na lodzie. Tutaj trenował

również Paweł Korzeniowski – olimpijczyk i medalista mistrzostw świata (mistrz i wicemistrz) oraz wielokrotny medalista mistrzostw Europy w pływaniu.

3.10. Organizacje pozarządowe

Liczba działających na terenie danej gminy czy miejscowości organizacji pozarządowych (NGO) jest wskaźnikiem aktywności danej społeczności. Najczęściej spotykaną formą organizacji pozarządowej jest stowarzyszenie. W najszerszym znaczeniu stowarzyszenie to dobrowolne zrzeszenie ludzi w formie organizacji dla osiągnięcia wspólnymi siłami i środkami określonego celu. Ponadto, oprócz stowarzyszeń oraz fundacji, do organizacji pozarządowych (zgodnie z Ustawą o działalności pożytku publicznego i o wolontariacie z dnia 24 kwietnia 2003 r., Dz. U. Nr 96, poz. 873 z późn. zm.) zaliczamy: osoby prawne lub jednostki organizacyjne nieposiadające osobowości prawnej (którym odrębna ustawa przyznaje zdolność prawną), niebędące jednostkami sektora finansów publicznych, w rozumieniu ustawy o finansach publicznych oraz nie działające w celu osiągnięcia zysku.

Organizacje pozarządowe są ważnym elementem wpływającym na rozwój lokalny. Związane jest to z pełnieniem przez nie funkcji integracyjnej w społecznościach lokalnych, czyli udziale w procesie budowania więzi społecznych, zbliżania jednostek i społeczności lokalnych.

Według danych GUS w 2012 roku na terenie Miasta Oświęcim zarejestrowanych było 149 organizacji pozarządowych. Liczba ta w ostatnich latach sukcesywnie wzrasta. Dynamika tego wzrostu jest względnie wysoka – od 2009 roku przybyło w mieście 23 organizacje pozarządowe. W szczególności w mieście aktywne są stowarzyszenia.

Tabela 8. Liczba organizacji pozarządowych zarejestrowanych w Oświęcimiu w latach 2009-2012

OŚWIĘCIM	2009	2010	2011	2012
Fundacje	13	16	16	17
Stowarzyszenia i organizacje społeczne	113	120	129	132

Źródło: GUS

Miasto Oświęcim podejmuje współpracę z organizacjami pozarządowymi działającymi na jego terenie, której zasady regulują „Roczne programy współpracy Miasta Oświęcim z organizacjami pozarządowymi działającymi w sferze pożytku publicznego”. Współpraca miasta z organizacjami pozarządowymi opiera się w szczególności na:

- a) aktywizacji społeczności lokalnej,

- b) budowaniu społeczeństwa obywatelskiego poprzez umacnianie w świadomości mieszkańców Oświęcimia poczucia odpowiedzialności za wspólnotę lokalną, swoje otoczenie oraz tradycję,
- c) zwiększaniu udziału mieszkańców w rozwiązywaniu lokalnych problemów,
- d) wprowadzaniu nowatorskich działań na rzecz mieszkańców, uzupełnianiu usług świadczonych przez miasto,
- e) poprawie jakości życia poprzez pełniejsze zaspokajanie potrzeb społecznych.

Współpraca podejmowana jest głównie z formie zlecania organizacjom pozarządowym realizacji zadań publicznych, wzajemnego informowania się o planowanych kierunkach działalności, konsultowania projektów aktów prawa miejscowego w dziedzinach dotyczących działalności statutowej organizacji pozarządowych, tworzenia wspólnych zespołów o charakterze doradczym i inicjatywnym, wspierania inicjatyw lokalnych czy partnerstwa.

W 2011 roku Miasto Oświęcim drogą otwartych konkursów ofert oraz systemem tzw. małych grantów przekazało organizacjom pozarządowym 1 746 793 zł, z czego ponad 30% zostało przekazane na wspieranie i upowszechnianie kultury fizycznej, 28% na kulturę, sztukę i ochronę dóbr kultury i dziedzictwa narodowego, a ponad 18% na profilaktykę i rozwiązywanie problemów alkoholowych.

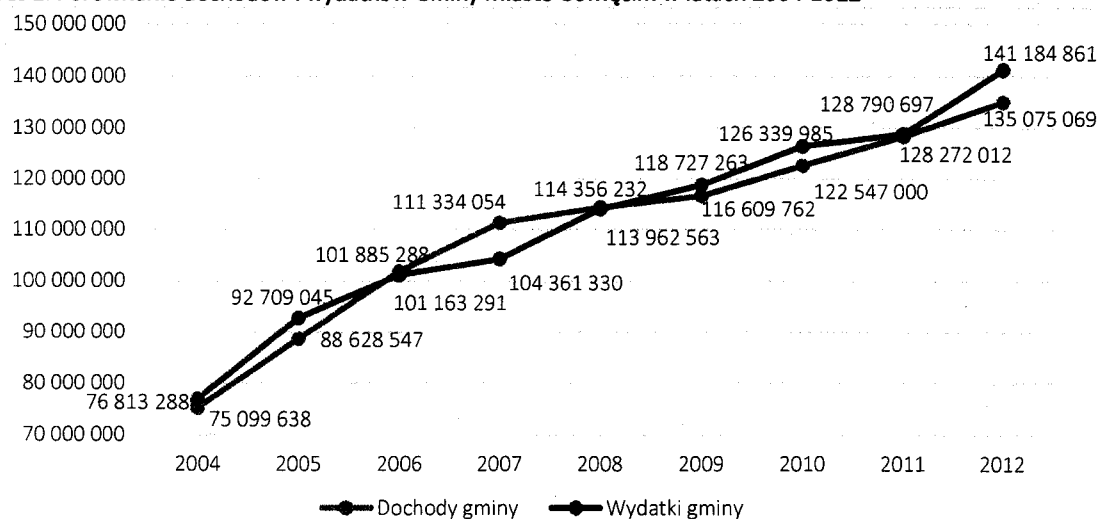
Wysokość środków finansowych, jakie przyznano organizacjom pozarządowym w ramach otwartych konkursów ofert oraz procedury tzw. małych grantów w 2012 r. wyniosła 1 203 433,00 zł. Dodatkowo na promocje miasta podczas Life Festival organizowanego przez fundację PEACE Festival, miasto przeznaczyło kwotę 500 tys. zł. Na wspieranie i upowszechnianie kultury fizycznej przeznaczono 33% przyznanych środków, na działania na rzecz przeciwdziałaniu uzależnieniom i patologiom społecznym – 31%, a na ochronę i promocję zdrowia, w tym ochronę zdrowia poprzez opiekę nad chorymi w terminalnej fazie choroby i propagowanie idei honorowego krwiodawstwa skierowano 12% środków.

3.11. Możliwości inwestycyjne i atrakcyjność inwestycyjna

Wydatki inwestycyjne miasta stanowią grupę wydatków, która w budżetach gmin zajmuje szczególne miejsce. Dzieje się tak zwłaszcza w przypadku gmin, które swój rozwój wiążą z rozbudową infrastruktury. Dochody budżetu gminy muszą być tak rozlokowane, aby po pokryciu wydatków bieżących, mogły skupić się w pierwszej kolejności na działaniach inwestycyjnych.

W 2011 roku dochody Gminy Miasto Oświęcim wyniosły 128 272 011,77 zł, z kolei wydatki były nieco wyższe i osiągnęły poziom 128 790 697,35 zł. Jest to już jednak lepsza sytuacja niż w dwóch poprzednich latach, kiedy to wydatki przekraczały dochody gminy o kilka milionów złotych. W 2012 roku dochody gminy wyniosły ponad 135 075 069,19 złotych, a wydatki 141 184 860,86 złotych.

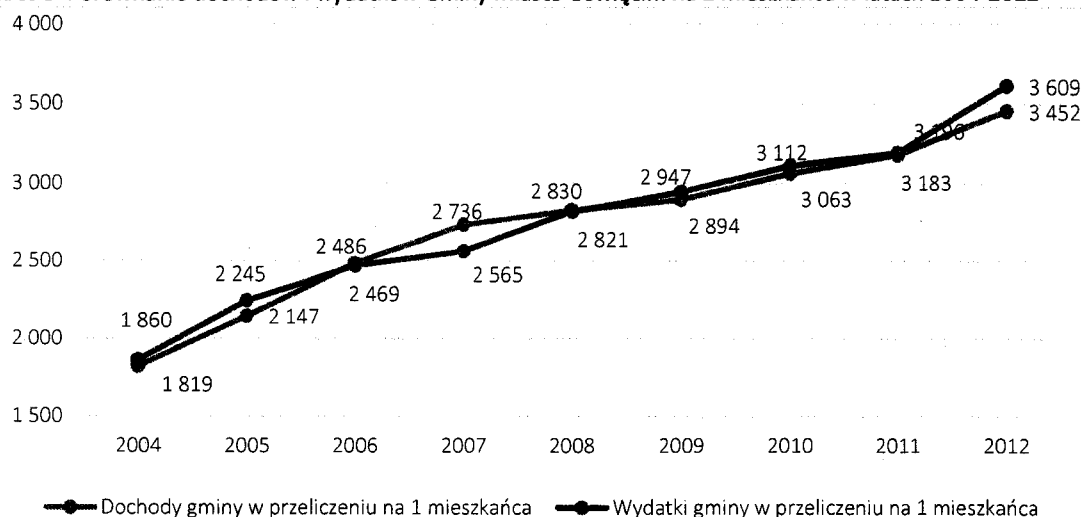
Wykres 2. Porównanie dochodów i wydatków Gminy Miasto Oświęcim w latach 2004-2012



Źródło: UM Oświęcim

Powyższe wyniki finansowe w przeliczeniu na 1 mieszkańca w 2011 roku, w przypadku dochodów miasta wyniosły 3 183 zł, zaś wydatki kształtowały się na poziomie 3 196 zł. W 2012 roku dochody na 1 mieszkańca wyniosły 3 609 i były niższe o 157 zł od wydatków (3 452 zł). Dane zostały zaprezentowane na poniższym wykresie.

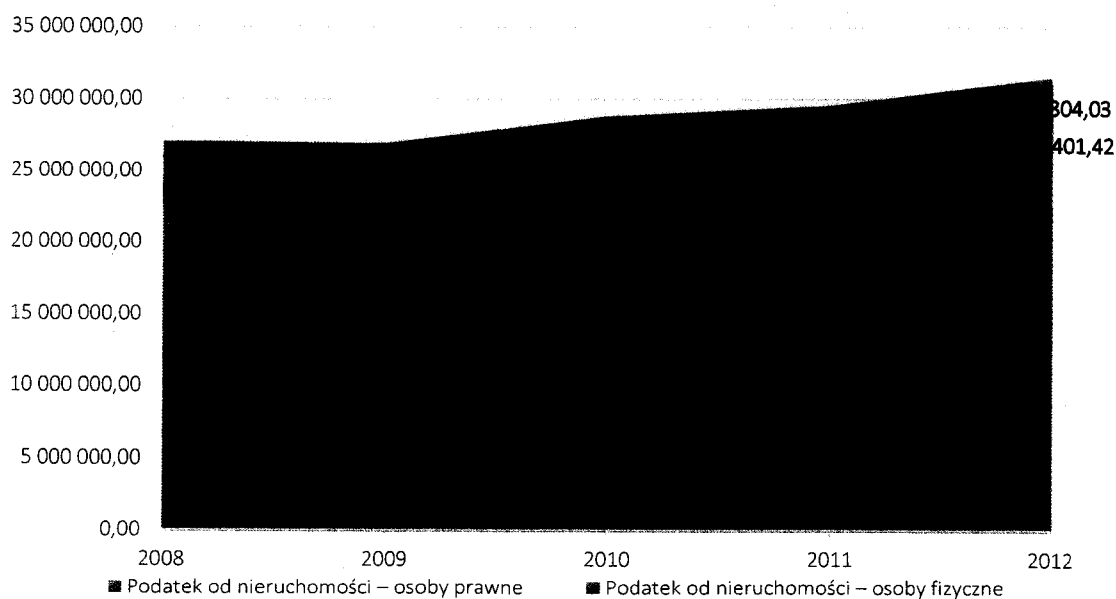
Wykres 3. Porównanie dochodów i wydatków Gminy Miasto Oświęcim na 1 mieszkańca w latach 2004-2012



Źródło: UM Oświęcim

W 2011 roku dochody własne stanowiły w dochodach ogółem budżetu gminy 66,5%. Udział wpływów z tytułu podatku dochodowego od osób fizycznych w dochodach własnych wyniósł 27,5%. W sumie dochody z tytułu podatku od nieruchomości w roku 2011 (zarówno od osób prawnych, jak i osób fizycznych) wyniosły 29 568 180,37 zł. W roku 2012 dochody własne stanowiły 73% w dochodach ogółem budżetu gminy. Dochody z tytułu podatku od nieruchomości w roku 2012 roku wyniosły 31 511 205,45 zł, z czego od osób prawnych 27 474 401,42 zł i fizycznych 4 036 804,03 zł.

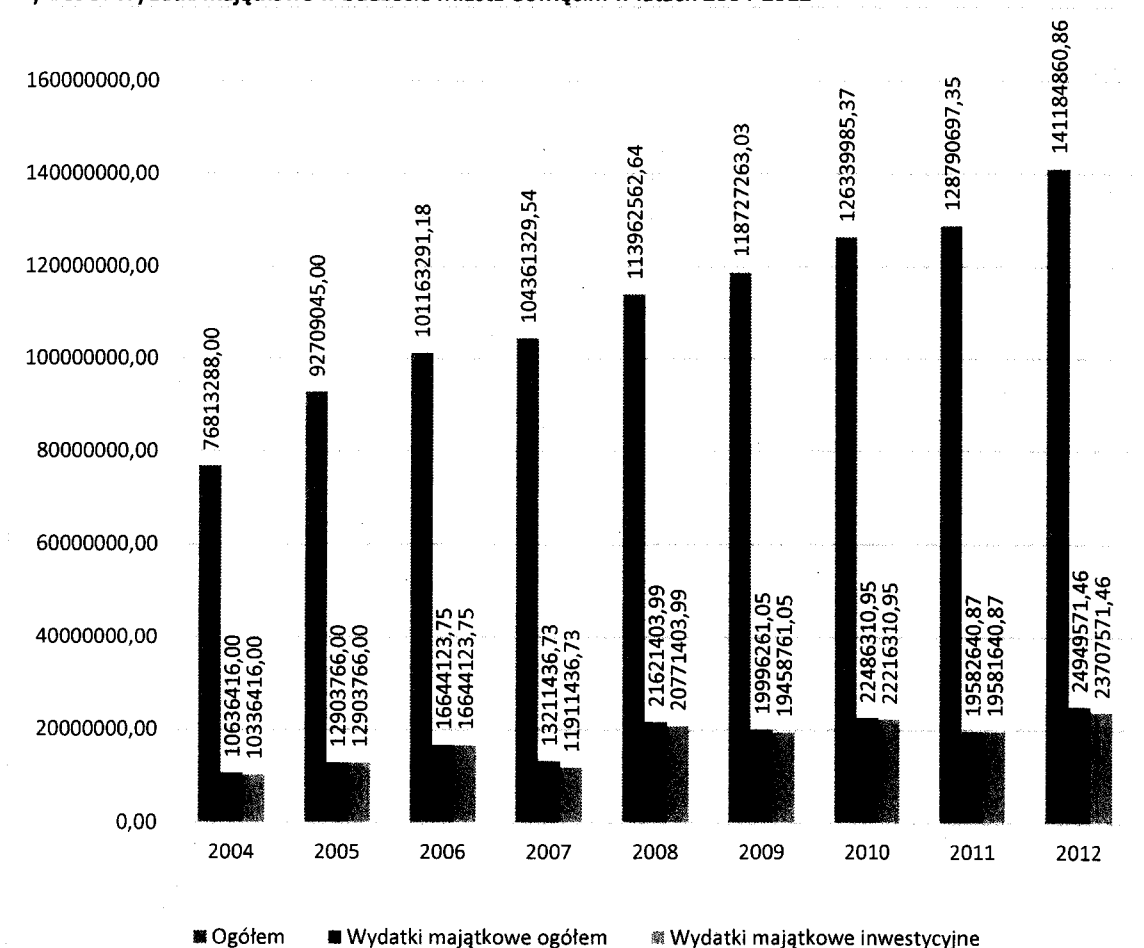
Wykres 4. Dochody Gminy Miasto Oświęcim z tytułu podatku od nieruchomości w latach 2008-2012 [w PLN]



Źródło: UM Oświęcim

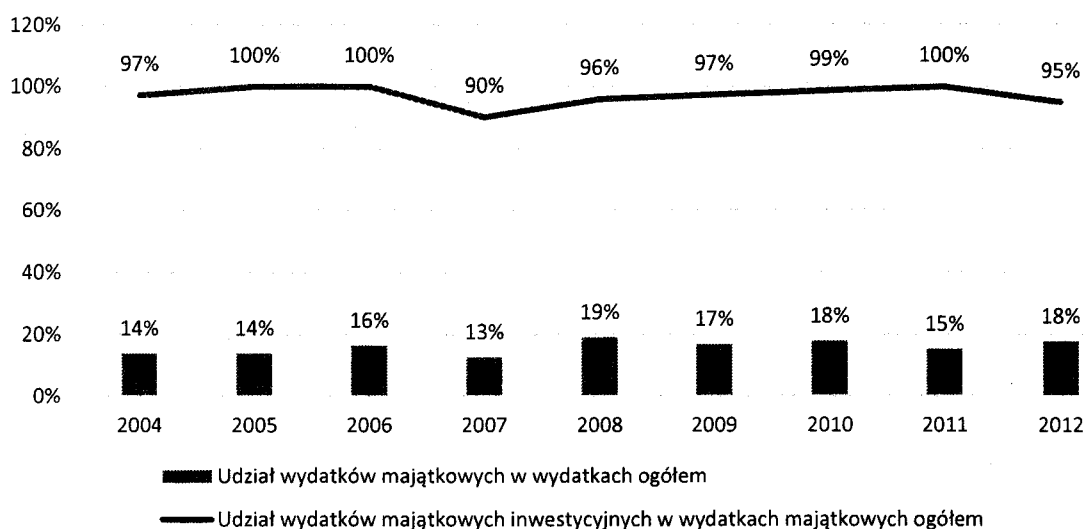
Co istotne, w Gminie Miasto Oświęcim w 2011 roku 100% wydatków majątkowych przeznaczono na cele inwestycyjne. Wydatki majątkowe inwestycyjne stanowiły według danych GUS 15,2% wydatków ogółem budżetu miasta, a więc blisko 20 milionów złotych Miasto Oświęcim wydało w 2011 roku na inwestycje. W 2012 roku wydatki majątkowe były na poziomie 24 949 571,46 zł, co stanowi około 18% wydatków budżetu ogółem. Około 95% wydatków majątkowych przeznaczono na inwestycje i zakupy inwestycyjne, a 5% wydatków zrealizowano w formie wniesienia wkładów do spółek prawa handlowego.

Wykres 5. Wydatki majątkowe w budżecie Miasta Oświęcim w latach 2004-2012



Źródło: GUS

Wykres 6. Udział wydatków majątkowych i majątkowych inwestycyjnych w wydatkach ogółem (2004 r. – 2012 r.)



Źródło: GUS

Budżet Miasta Oświęcim na 2013 rok zakłada dochody na poziomie ponad 132 mln zł, zaś wydatki w wysokości blisko 153 mln zł. W Oświęcimiu ma zostać zainwestowanych w tym roku prawie 34 mln złotych (w tym na modernizację dróg i placów miasto przeznaczy ponad 18 mln zł), będących rekordową jak do tej pory kwotą, która stanowi 22% wydatków budżetu ogółem, co lokuje Miasto Oświęcim wśród jednostek samorządu terytorialnego przeznaczających znaczne środki na inwestycje.

Gmina Miasto Oświęcim posiada duże możliwości rozwojowe i jest pozytywnie nastawiona do udziału w projektach zgodnie z oczekiwaniami inwestorów. Stosuje różne formy zachęt dla przyciągnięcia inwestorów i aktywizacji gospodarczej miasta. Jedną z nich, która daje szansę na jego rozwój gospodarczy, jest utworzona w otoczeniu firmy Synthos S.A. Miejska Strefa Gospodarcza (MSG), oferująca uzbrojone tereny inwestycyjne. Decyzją rządu z 2008 roku, działki o powierzchni 5,5 ha należące do Miasta Oświęcim ustanowiono jako obszar Specjalnej Strefy Ekonomicznej w ramach Krakowskiego Parku Technologicznego. W ramach MSG funkcjonuje Oświęcimski Inkubator Przedsiębiorczości, którego celem jest wspieranie małej i średniej przedsiębiorczości oraz aktywizacja zawodowa osób bezrobotnych. W 2013 roku rozpoczęła się inwestycja związana z rozbudową strefy aktywności gospodarczej „Nowe Dwory”, na którą miasto pozyskało ponad 6 mln złotych środków unijnych. Wkład własny dla tego przedsięwzięcia wynosi około 4 mln złotych. Inwestycja ta stworzy korzystne warunki infrastrukturalne dla lokalizacji nowych przedsiębiorstw. Miejska Strefa Gospodarcza

zlokalizowana jest przy DK 44 (Gliwice – Tychy – Zator – Skawina – Kraków), stanowiącej na pewnym odcinku obwodnicę centrum miasta, dzięki czemu zapewniony jest dogodny dostęp do tej strefy. W strefie ulokowały się firmy branży chemicznej, hurtowej, meblowej, motoryzacyjnej, transportowej czy budowlanej, dające zatrudnienie mieszkańcom miasta.

Poza wspomnianymi wcześniej terenami pod inwestycje, miasto przygotowało również tereny, które mogą być wykorzystane na lokalizację obiektów przemysłowych, handlowych i usługowych przy ulicach:

- Gen. J. Dąbrowskiego (nieruchomość niezabudowana o powierzchni 0,6983 ha położona w ścisłym centrum miasta, w bezpośrednim otoczeniu obiektów handlowo-usługowych oraz usług medycznych przy przystanku zbiorowej komunikacji miejskiej),
- Zamkowej (nieruchomość niezabudowana o pow. ok. 0,3601 ha położona w obrębie Starego Miasta w bliskim sąsiedztwie odnowionego Zamku nad rzeką Sołą),
- Stolarskiej (nieruchomość niezabudowana o pow. 0,1876 ha położona w ścisłym centrum Starego Miasta),
- St. Leszczyńskiej (nieruchomość usługowa o pow. 1,1896 ha częściowo zabudowana, zlokalizowana niedaleko Miejsca Pamięci i Muzeum Auschwitz-Birkenau oraz w bezpośrednim sąsiedztwie Państwowej Wyższej Szkoły Zawodowej),
- Królowej Jadwigi (niezabudowana nieruchomość o pow. 0,4503 ha położona w centrum miasta w otoczeniu wielkopowierzchniowych obiektów handlowych, w niedalekiej odległości od ul. Zatorskiej – DK nr 44).
- Strzeleckiej (nieruchomość niezabudowana o powierzchni ok. 1 ha położona w granicach osiedla Błonie w Oświęcimiu, posiada dogodne połączenie z głównymi szlakami komunikacyjnymi miasta).

Wyżej wymienione tereny posiadają niezbędną infrastrukturę techniczną, zapewniającą dostęp do wszystkich mediów, bezpośrednio zlokalizowanych w terenie lub bliskim sąsiedztwie.

W strukturze Urzędu Miejskiego w Oświęcimiu działa Biuro Rozwoju Miasta, którego celem jest aplikowanie o środki zewnętrzne oraz poszukiwanie i obsługa inwestorów. Dobry klimat inwestycyjny sprzyja powstawaniu w mieście kolejnych przedsięwzięć gospodarczych. W ostatnich latach wybudowano m.in. nowe hale produkcyjne, galerię handlową i markety, stację paliw oraz inne obiekty handlowo-usługowe. Inwestycje te mają przełożenie na wzrost dochodów miasta, co w konsekwencji korzystnie wpływa na poprawę jakości usług publicznych i wzrost gospodarczy miasta. Miasto Oświęcim w przeciągu ostatnich 3 lat – od 2010 do 2012,

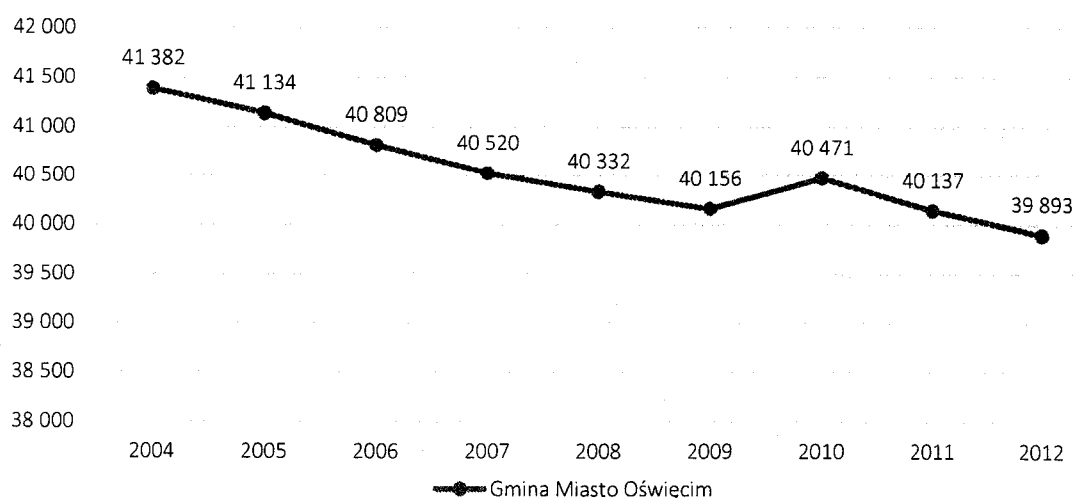
przeznaczyło około 70 mln złotych na inwestycje poprawiające infrastrukturę miejską i warunki życia mieszkańców. Działania te mają na celu dalszy rozwój Oświęcimia jako ważnego ośrodka miejskiego w Małopolsce Zachodniej.

Ponadto, wśród inwestycji, które służą rozwojowi miasta należy wymienić rozpoczętą w 2013 roku inwestycję budowy linii produkcyjnej zaawansowanych technologicznie kauczków typu SSBR przez firmę Synthos S.A. Koszt przedsięwzięcia wynosi 568 mln zł, z czego 147 mln zł stanowić będzie dofinansowanie ze środków unijnych. Inwestycja ma szczególne znaczenie dla rozwoju gospodarczego powiatu oświęcimskiego i powiatów sąsiednich. W wyniku realizacji projektu utworzone zostaną nowe miejsca pracy. W przyszłości planowane są kolejne inwestycje, które będą sprzyjać rozwojowi Miasta Oświęcim.

3.12. Potencjał demograficzny

Wskaźnik gęstości zaludnienia dla Miasta Oświęcim, należy do wysokich i wynosi 1330 osób/km² (dane GUS za 2012 r.). Oświęcim z liczbą prawie 40 tys. mieszkańców, plasuje się na czwartym miejscu wśród miast województwa małopolskiego. Zaznaczającą się tendencją jest malejąca liczba ludności Miasta Oświęcim. W 2012 roku populacja miasta obejmowała 39 893 osób (faktyczne miejsce zamieszkania, stan na 31 XII), podczas gdy rok wcześniej 40 137 osób. Od 2004 roku liczba mieszkańców zmniejszyła się o prawie półtora tysiąca osób (z 41 382).

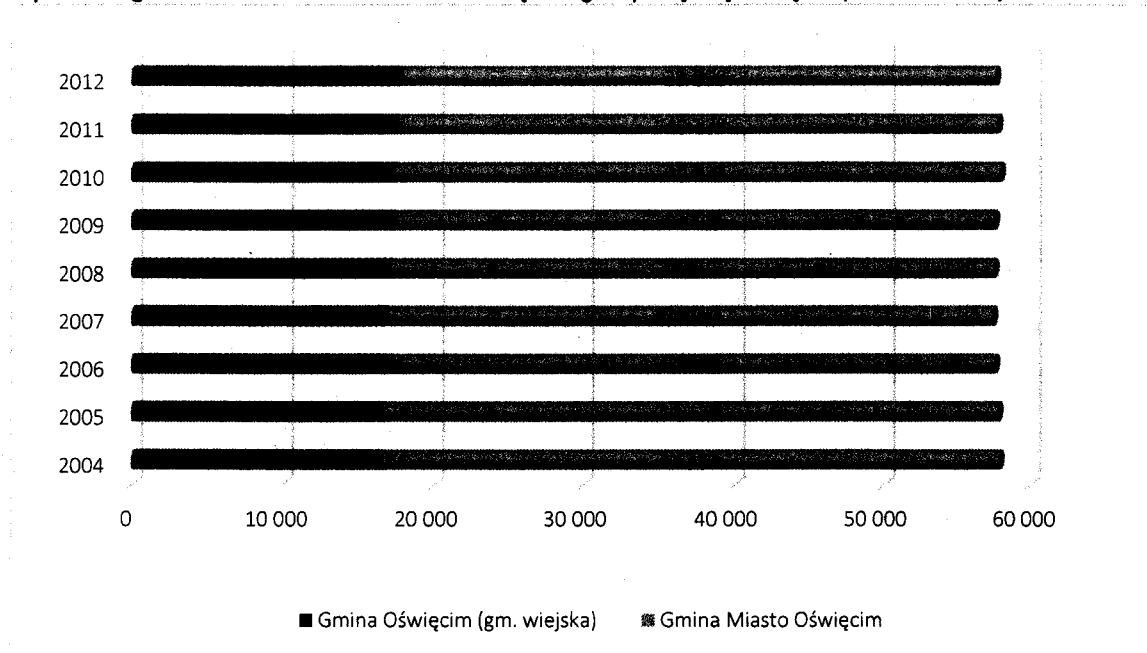
Wykres 7. Liczba mieszkańców Gminy Miasto Oświęcim na przestrzeni lat 2004-2012



Źródło: GUS

Odwrotny trend zauważalny jest w sąsiedniej gminie wiejskiej Oświęcim, gdzie w ciągu ostatnich dziesięciu lat liczba mieszkańców systematycznie wzrasta, co wynika z faktu, że część mieszkańców z zasobów wielorodzinnych buduje domy jednorodzinne na obrzeżach miasta, tym samym przemieszczając się na teren gminy Oświęcim. Należy stwierdzić, że miasto i gmina stanowią jeden obszar funkcjonalny, a w latach 2004-2012 nastąpił ogólny spadek liczby mieszkańców z 57 963 w 2004 r. do 57 643 w 2012 r.

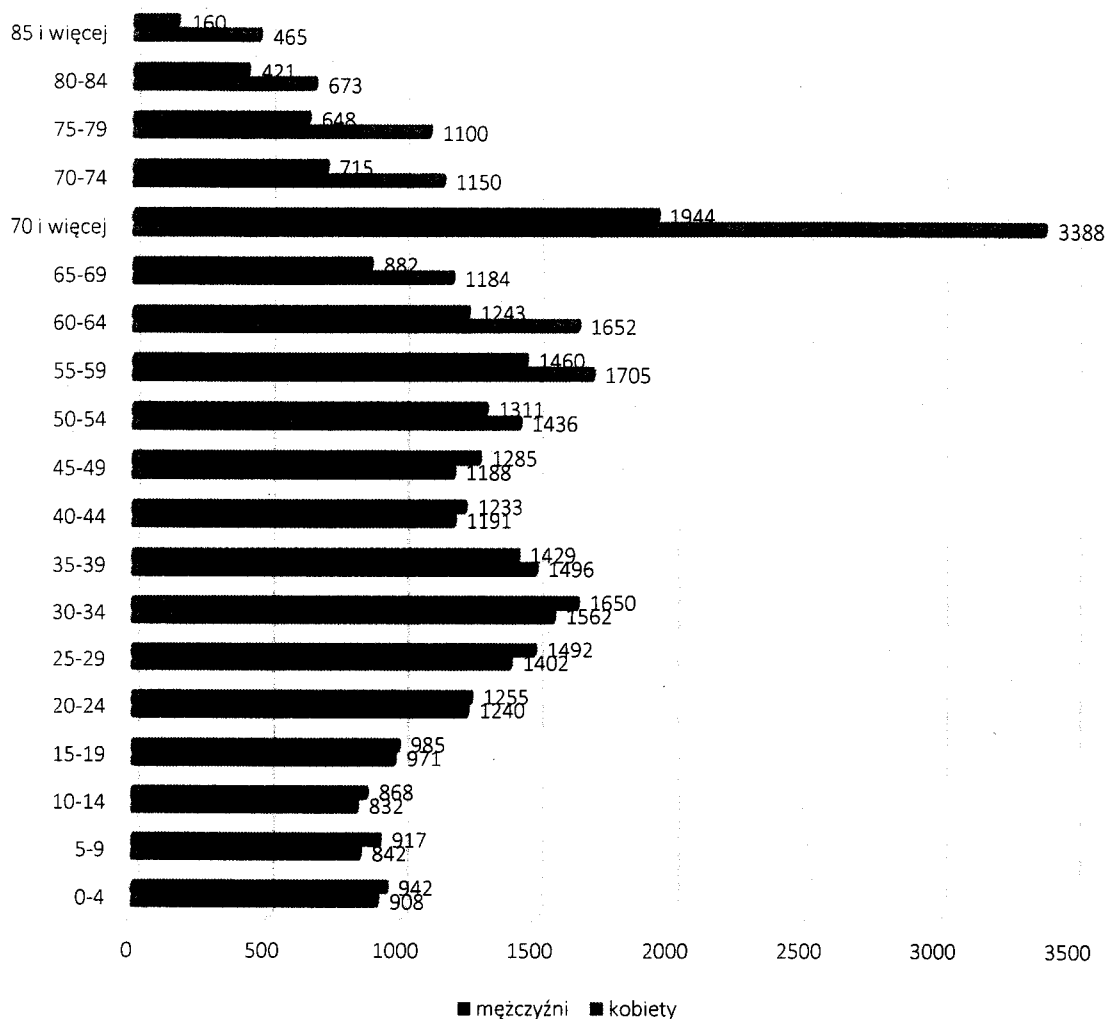
Wykres 8. Ogólna liczba mieszkańców Miasta Oświęcim i gminy wiejskiej Oświęcim (2004 r.-2012 r.)



Źródło: GUS

W strukturze płci zauważyć można wyraźną przewagę liczby kobiet nad liczbą mężczyzn w Mieście Oświęcim. Na koniec 2011 r. miasto zamieszkiwało 19 059 mężczyzn i 21 078 kobiet. Daje to wskaźnik liczby 111 kobiet przypadających na 100 mężczyzn. W 2012 roku Miasto Oświęcim zamieszkiwało o 2 101 mężczyzn (18 896) mniej niż kobiet (20 997).

Wykres 9. Ludność wg płci i wieku w Oświęcimiu w 2011 roku



Źródło: GUS

W strukturze wiekowej dominującą grupę stanowią osoby w wieku produkcyjnym, rośnie jednak relatywnie udział ludności w wieku poprodukcyjnym. Wskaźnik ludności w wieku nieprodukcyjnym na 100 osób w wieku produkcyjnym wzrastał kolejno w ciągu ostatnich trzech lat: z 60,7% w 2009 roku, 61,0% w roku 2010, 62,1% w 2011 roku do 63,3% w roku 2012. W szczególności odnotowuje się wyraźny, stały wzrost liczby osób w wieku poprodukcyjnym, co należy określić jako zdecydowanie niekorzystną tendencją demograficzną.

Jednocześnie miasto charakteryzuje się niższym odsetkiem osób w wieku produkcyjnym w odniesieniu do danych dla Polski, województwa i powiatu. Strukturę ludności Miasta Oświęcim według „produktywności wieku” w 2012 roku na tle podregionu, województwa i kraju przedstawia poniższa tabela.

Tabela 9. Udział ludności według ekonomicznych grup wieku w 2012 r. – porównanie [%]

	POLSKA	Województwo małopolskie	Powiat oświęcimski	Miasto Oświęcim
Ludność w wieku przedprodukcyjnym do 17 lat	18,34%	19,37%	17,87%	16,09%
Ludność w wieku produkcyjnym	63,86%	63,35%	63,54%	61,22%
Ludność w wieku poprodukcyjnym	17,81%	17,27%	18,59%	22,69%

Źródło: GUS

Notowany jest także spadek odsetka osób w wieku przedprodukcyjnym. Są to dane niekorzystne w kontekście przyszłego rozwoju gospodarczego miasta. Udział osób w przedziale wieku przedprodukcyjnym jest najmniejszy spośród porównywanych. Natomiast udział osób starszych, w wieku poprodukcyjnym, jest zdecydowanie wyższy niż w całym województwie i na tle powiatu oraz kraju. Zmiany w strukturze wieku pociągną za sobą duże zmiany w gospodarce, a co się z tym wiąże również skutki ekonomiczne.

Bardzo istotna z punktu widzenia demografii jest wiedza dotycząca struktury ludności według wieku produkcyjnego na przestrzeni lat. Jest ona relatywnie niekorzystna. Udział ludności Miasta Oświęcim według ekonomicznych grup wieku w latach 2003 – 2012 przedstawia poniższa tabela.

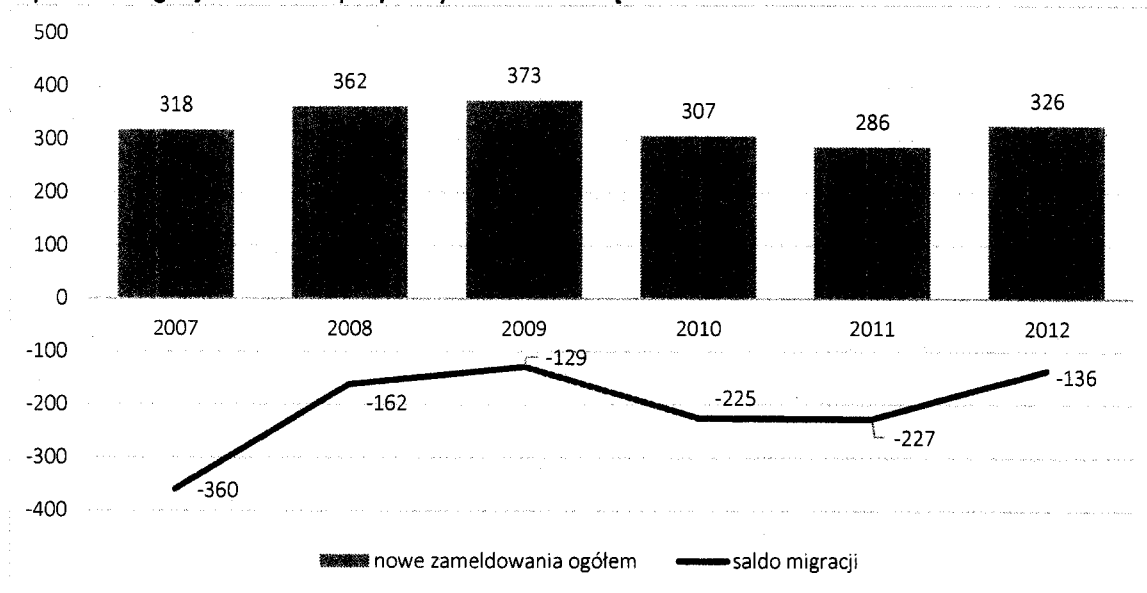
Tabela 10. Udział ludności Miasta Oświęcim wg ekonomicznych grup wieku w % ludności ogółem 2003-2012

	2003	2004	2005	2006	2007
Wiek przedprodukcyjny	19,13%	18,74%	18,35%	18,02%	17,68%
Wiek produkcyjny	62,58%	62,72%	62,85%	62,63%	62,51%
Wiek poprodukcyjny	18,29%	18,54%	18,80%	19,35%	19,81%
	2008	2009	2010	2011	2012
Wiek przedprodukcyjny	17,22%	16,95%	16,48%	16,18%	16,09%
Wiek produkcyjny	62,43%	62,23%	62,10%	61,70%	61,22%
Wiek poprodukcyjny	20,35%	20,82%	21,42%	22,12%	22,69%

Źródło: GUS

Niepokojącym zjawiskiem jest fakt, iż przyrost naturalny w Mieście Oświęcim od 2001 r. jest ujemny (nieprzerwanie, poza rokiem 2007). Bilans migracji Miasta Oświęcim w latach 2001 - 2012 jest więc zdecydowanie ujemny. Od kilku lat w Oświęcimiu liczba zgonów rośnie, a spada liczba urodzeń. Przy tym mieszkańców przybywa w ościennych dla Oświęcimia miejscowościach.

Wykres 10. Migracje ludności na pobyt stały w Mieście Oświęcim w latach 2007-2012



Źródło: GUS

W Mieście Oświęcim spada nie tylko liczba urodzeń, ale także zawieranych związków małżeńskich. W 2008 roku było ich 278, podczas gdy w 2012 r. już o 59 mniej (219 zawartych małżeństw).

Według prognozy GUS (obejmuje ona jedynie poziom całego powiatu) liczba mieszkańców powiatu oświęcimskiego będzie się stopniowo zmniejszać. Do roku 2035 zmniejszy się w skali powiatu o 7,7% w stosunku do 2011 r., co stanowi nieco niepokojącą prognozę. Liczba mieszkańców z 152 842 osób zmniejszy się do 141 125, a spadek ten dotyczyć będzie zwłaszcza obszarów miejskich. Spadać będzie liczba osób w wieku produkcyjnym i przedprodukcyjnym, a rosnąć liczba osób w wieku poprodukcyjnym. Do 2035 roku ludzi powyżej 65 roku życia będzie więcej niż niepełnoletnich.

Tabela 11. Prognoza liczby ludności w powiatach podregionu oświęcimskiego do 2035 roku

region / rok	2015	2020	2025	2030	2035
powiat chrzanowski	125 991	124 265	121 813	118 551	114 712
powiat olkuski	111 313	109 188	106 477	103 002	98 920
powiat oświęcimski	152 166	150 795	148 499	145 161	141 125
powiat suski	83 503	83 800	83 655	82 888	81 658
powiat wadowicki	158 114	159 140	159 038	157 714	155 459
podregion oświęcimski	631 087	627 188	619 482	607 316	591 874

Źródło: GUS

3.13. Potencjał gospodarczy

Oświęcim jest największym miastem subregionu Małopolska Zachodnia. Stanowi ważny ośrodek administracyjno-edukacyjny, ale przede wszystkim gospodarczy tej części województwa małopolskiego. Dużym atutem jest tutaj jego lokalizacja. Miasto leży na granicy Małopolski z województwem śląskim, między Krakowem, Katowicami a Bielskiem-Białą, co wpływa na poziom jego rozwoju, a także otwiera duże możliwości i stanowi potencjał do przyciągania przedsiębiorców i prowadzenia działalności gospodarczej.

Oświęcim jest miastem przemysłowym, bardzo atrakcyjnym dla rozwijania tego typu działalności, z dobrze przy tym wykształconym sektorem usług oraz handlu. Prowadzona tu działalność gospodarcza charakteryzuje się znacznym zróżnicowaniem, przy czym dominującą jest branża chemiczna. Oprócz tej branży dobrze rozwinięty jest przemysł mechaniczny i elektromaszynowy czy produkcji materiałów budowlanych i budownictwa. Miasto Oświęcim znajduje się również w bliskiej odległości od ważnych regionów gospodarczych: Górnośląskiego Okręgu Przemysłowego, aglomeracji krakowskiej czy miasta Bielsko-Biała.

Na obszarze miasta zlokalizowane są dwie strefy przemysłowe. Pierwsza z nich mieści się we wschodniej części Oświęcimia, a na jej terenie zlokalizowana jest firma Synthos S.A. (gdzie wcześniej na przestrzeni ok. 700 ha działały Zakłady Chemiczne Oświęcim) oraz oczyszczalnia ścieków. Oprócz firmy Synthos S.A. największymi zakładami w tym rejonie miasta są: Austrotherm Sp. z o.o., Solvent Wistol S.A., Chemoservis – Dwory S.A., czy

Chemorozruch Sp. z o.o. Są to głównie firmy produkcyjne dla budownictwa, chemii czy produkujące specjalistyczne maszyny.

Drugi zespół przemysłowy oraz obsługi technicznej zlokalizowany jest po stronie zachodniej miasta na Zasolu w rejonie ulic Kolbego i Leszczyńskiej. Zlokalizowane są tam m.in. firmy Pol-Marley, El-trans, MZK Sp. z o.o. w Oświęcimiu, jak również duże hurtownie materiałów budowlanych i remontowych, takie jak: PHPU Euromar, Budgips, Eltel-Hurt Sp. z o.o., EUROCOLOR.

W Oświęcimiu można również wydzielić strefy usługowe. Zlokalizowane są one w rejonie Starego Miasta, przede wszystkim po stronie południowej ulicy Dąbrowskiego, następnie w rejonie ulic Chemików i Zwycięstwa.

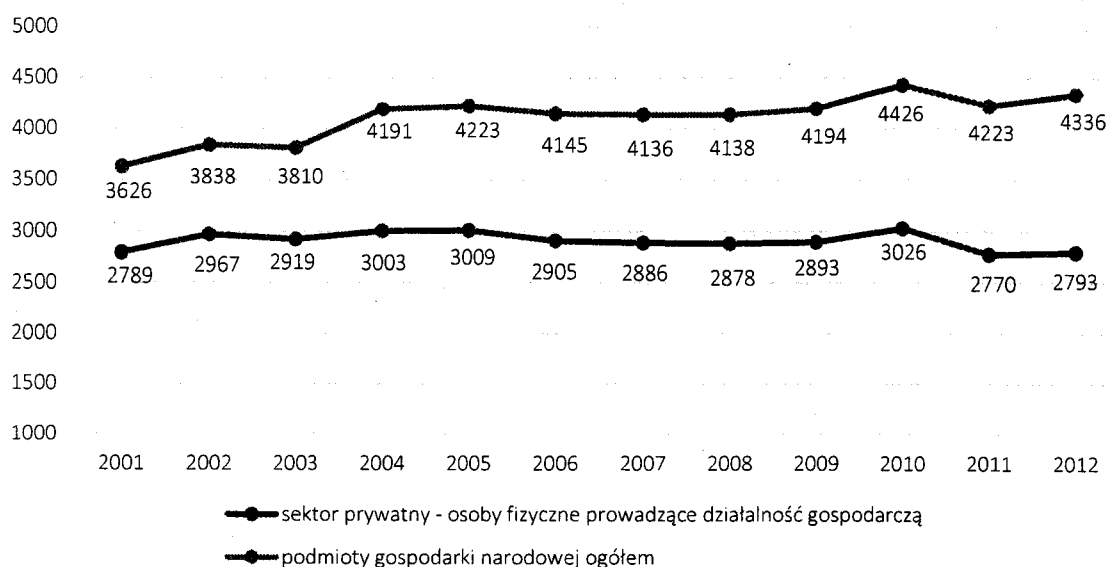
W obszarze Miasta Oświęcim koncentruje się duży potencjał ekonomiczny. Świadczy o tym m.in. wysokie, 3. miejsce miasta w rankingu polskich miejscowości atrakcyjnych dla biznesu w kategorii do 50 tys. mieszkańców, ogłoszonym przez magazyn „Forbes” (o pozycji w zestawieniu decydowała liczba nowo rejestrowanych spółek w ciągu roku, pomniejszona o likwidacje i upadłości, a następnie przeliczona na 1 tys. mieszkańców). Oświęcim wyprzedził w nim takie miejscowości, jak podwrocławskie Kobierzyce (4) i Sopot (5). W zestawieniu ujęto miasta najbardziej atrakcyjne dla biznesu, czyli takie, które mają największe osiągnięcia w przyciąganiu przedsiębiorców oraz największy potencjał do prowadzenia działalności gospodarczej.

Ponadto w 2013 roku Miasto Oświęcim znalazło się wśród samorządów, które w rankingu Dziennika Gazety Prawnej „Perły samorządu” otrzymały wyróżnienie w kategorii miast do 100 tys. mieszkańców. W plebiscycie brano pod uwagę m.in. inwestycje w infrastrukturę techniczną, w tym ilość wybudowanych dróg, wielkość pozyskanych środków (nie tylko z Unii Europejskiej), działania na rzecz ochrony środowiska, ofertę sportową i kulturalną oraz podejmowane przez gminę innowacyjne działania. Do rankingu przy danych statystycznych brano pod uwagę lata 2010-2012, a przy pozostałych 2011-2012.

Potencjał gospodarczy według danych Głównego Urzędu Statystycznego na koniec 2012 roku w Mieście Oświęcim tworzyło 4336 podmiotów gospodarki narodowej wpisanych do rejestru REGON. Większą część z nich, bo aż 4169 (96,1%) stanowią podmioty należące do sektora prywatnego, spośród których wiodącą rolę odgrywają osoby fizyczne prowadzące działalność gospodarczą. Stanowią liczbę 2793, czyli 67% wszystkich przedsiębiorstw. W przeciągu ostatnich 10 lat liczba osób prowadzących działalność gospodarczą uległa nieznacznym

wahaniom (największy spadek nastąpił na przełomie lat 2010/2011), lecz utrzymuje się na stałym równym poziomie. Dlatego rynek przedsiębiorców w Mieście Oświęcim można uznać za bardzo stabilny. Sporą grupę prywatnych przedsiębiorstw stanowią również spółki handlowe (357 podmiotów). Zestawienie poniżej wskazuje, że dynamikę przedsiębiorczości w sektorze prywatnym dyktują w głównej mierze osoby fizyczne prowadzące działalność gospodarczą, co świadczy o przedsiębiorczości mieszkańców.

Wykres 11. Podmioty w REGON i osoby fizyczne prowadzące działalność gosp. w Mieście Oświęcim 2001-2012



Źródło: GUS

Biorąc pod uwagę wielkość zatrudnienia w przedsiębiorstwach usytuowanych w Mieście Oświęcim, należy ono do grupy jednostek, w której funkcjonują głównie podmioty gospodarcze z grupy średnich i małych przedsiębiorstw.

Działalność gospodarcza na terenie miasta charakteryzuje się dużym zróżnicowaniem branżowym. Spośród podmiotów gospodarki narodowej w Mieście Oświęcim najliczniejszą grupę stanowią podmioty, w których dominującą działalnością jest handel hurtowy i detaliczny (1 202 podmioty). Do ważnych branż należą także budownictwo, działalność profesjonalna, naukowa i techniczna, związana z obsługą rynku nieruchomości, przetwórstwo przemysłowe i transport. Pozostała działalność usługowa oraz gospodarstwa domowe zatrudniające pracowników lub produkujące wyroby i świadczące usługi na własne potrzeby zajmują również czołowe miejsce, jeśli chodzi o udział podmiotów tych specjalności. Również wśród nowych przedsiębiorstw w roku 2012 odnotowano największy przyrost podmiotów działających

w handlu hurtowym i detalicznym, jak również w edukacji oraz działalności związanej z zakwaterowaniem i usługami gastronomicznymi.

Zasadniczo w Mieście Oświęcim liczba podmiotów gospodarczych od 2007 roku wzrasta (poza spadkiem w 2011 roku), co znajduje swoje odzwierciedlenie w liczbie wpisów do Rejestru Gospodarki Narodowej i wykreśleń poszczególnych podmiotów.

Tabela 12. Wpisy i wykreślenia podmiotów gospodarczych z REGON w latach 2009-2012

Podmioty nowo zarejestrowane w rejestrze REGON				
Rok	2009	2010	2011	2012
Szt.	317	530	428	391
Podmioty wyrejestrowane z rejestru REGON				
Rok	2009	2010	2011	2012
Szt.	217	203	498	219

Źródło: GUS

Do największych pracodawców w Oświęcimiu należą m.in.: Grupa Kapitałowa Synthos S.A., która w rankingu największych polskich firm przeprowadzonego przez magazyn Polityka zajęła 31 miejsce (drugie w branży przemysł chemiczny po Zakładach Azotowych Tarnów S.A.) z zatrudnieniem na poziomie 2 157 osób. Spółka IPB, której właścicielem jest włoska firma *Industriemeccanica Di Precisione*, specjalizuje się w produkcji konstrukcji metalowych i ich części. Do większych pracodawców należą również Chemoservis-DWORY S.A., Austrotherm Sp. z o.o. czy Przedsiębiorstwo Komunikacji Samochodowej i Spedycji Oświęcim S.A.

Analizując rynek gospodarczy pod kątem wielkości zatrudnienia wyłania się wniosek, iż generują je z reguły średnie i małe firmy, które to podmioty doskonale radzą sobie w dobrze uprzemysłowionym Mieście Oświęcim. Zgodnie z danymi Głównego Urzędu Statystycznego (Bank Danych Lokalnych) za 2012 rok, spośród 4 336 zarejestrowanych podmiotów gospodarki narodowej, 137 to przedsiębiorstwa zatrudniające od 10 do 49 pracowników. Przedsiębiorstw zatrudniających od 50 do 249 pracowników było z kolei 40. Poza tym w mieście działało kilka dużych przedsiębiorstw zatrudniających powyżej 250 osób na czele ze wspomnianą Grupą Kapitałową Synthos S.A. Największą grupę przedsiębiorców stanowią mikroprzedsiębiorstwa, zatrudniające do 9 pracowników (4 154 podmiotów).

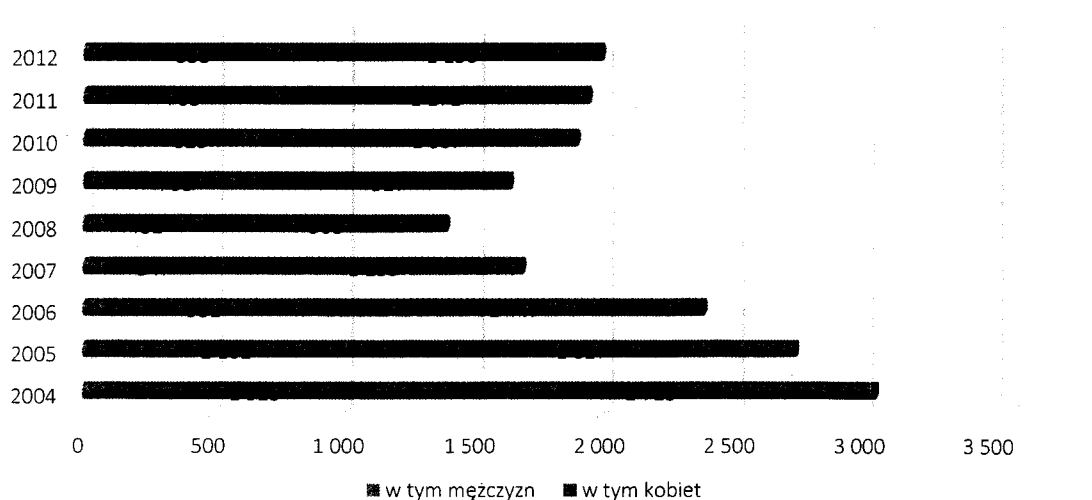
3.14. Rynek pracy

Według danych GUS na koniec 2012 r. liczba pracujących mieszkańców Miasta Oświęcim wynosiła 11 187 osób (dotyczy to pracujących w przedsiębiorstwach zatrudniających powyżej 9 osób). Stanowiło to około 46% mieszkańców miasta w wieku produkcyjnym. Wskaźnik pracujących na 1 000 ludności wyniósł na koniec 2012 roku 280,42 (tendencja spadkowa w porównaniu do ostatnich lat). Najwięcej zatrudnionych jest w sektorze usługowym, mniej w przemysłowym, a najmniej w rolniczym.

Na koniec 2011 r. w Mieście Oświęcim liczba zarejestrowanych bezrobotnych wynosiła 1 937, a w 2012 r. nieznacznie wzrosła do 1 988 osób. Udział bezrobotnych zarejestrowanych w liczbie ludności w wieku produkcyjnym w 2011 roku wyniósł 7,8% i wzrósł do poziomu 8,1% w 2012 roku. Z kolei udział zarejestrowanych bezrobotnych kobiet w liczbie kobiet w wieku produkcyjnym stanowił 9,9% w 2011 i 2012 roku. Spośród bezrobotnych w 2012 roku 58% wszystkich zarejestrowanych stanowiły kobiety (w liczbie 1 150). Najwięcej bezrobotnych stanowiły osoby młode, w przedziale wiekowym 25-34 lata, zaś pod względem wykształcenia, te z zasadniczym zawodowym.

Analizując bezrobocie w Mieście Oświęcim można zauważyć od lat dominującą tendencję większej ilości bezrobotnych kobiet niż mężczyzn. Kobiety stanowiły grupę, wśród której poziom bezrobocia był wyższy nieprzerwanie w ciągu ostatnich 10 lat. Na koniec 2012 roku bezrobotnych mężczyzn było 836, podczas gdy kobiet 1 150.

Wykres 12. Liczba bezrobotnych mieszkańców Miasta Oświęcim w latach 2003-2012



Źródło: GUS

4. Analiza SWOT

Analiza SWOT jest podstawowym narzędziem umożliwiającym diagnozowanie obecnej sytuacji danego podmiotu w kontekście planowania jego dalszego rozwoju. Jako główne zalety tej metody należy wskazać:

- generowanie z otoczenia szans rozwoju oraz zagrożeń hamujących rozwój miasta szczególnie w kontekście efektywnego wykorzystania lokalnego potencjału,
- diagnoza bliższego oraz dalszego otoczenia miasta,
- określenie mocnych punktów oraz wskazania jej słabych stron pod kątem zasobów,
- poznanie otoczenia konkurencyjnego.

Analiza SWOT dla Miasta Oświęcim	
<ul style="list-style-type: none"> • Bogate dziedzictwo kulturowe i historyczne Oświęcimia. • Strategiczna lokalizacja: <ul style="list-style-type: none"> ○ Pomiedzy Krakowem, Konurbacją Górnośląską oraz Bielskiem – Białą; ○ Na szlaku kulturowo-religijno-przyrodniczym obejmującym Wieliczkę, Kalwarię Zebrzydowską, Wadowice, Częstochowę oraz Jurę Krakowsko-Częstochowską; ○ Blisko portów lotniczych (Balice i Pyrzowice) – generujących ruch turystyczny w mieście; ○ Blisko autostrady A4; ○ W pobliżu Krakowa, generującego dodatkowy ruch turystyczny; ○ Bliskości Beskidów i Tatr. • Funkcjonowanie Państwowej Wyższej Szkoły Zawodowej w Oświęcimiu. • Miasto jako ośrodek przemysłu chemicznego, z siedzibą Grupy Kapitałowej Synthos S. A. • Miasto jako ośrodek sportu z rozwiniętą infrastrukturą sportową. • Dobrze rozwinięta infrastruktura techniczna: gazowa, ciepłownicza, wodociągowa, kanalizacyjna, teletechniczna i energoelektryczna. 	<ul style="list-style-type: none"> • Niewydolny i przeciążony układ komunikacyjny miasta – brak dodatkowego mostu na Sole i Wiśle. • Systematyczny odpływ mieszkańców oraz starzenie się populacji miasta. • Stereotypowy wizerunek miasta. • Wysoki poziom „zużycia” infrastruktury sportowej. • Niewykorzystanie potencjału ruchu turystycznego generowanego przez Miejsce Pamięci i Muzeum Auschwitz-Birkenau. • Niewystarczający rozwój bazy hotelowo-gastronomicznej. • Niezaspokojone potrzeby mieszkaniowe. • Zły stan infrastruktury sieci kolejowej.


- Miejsce Pamięci i Muzeum Auschwitz-Birkenau jako instytucja generująca znaczący ruch turystyczny - duża liczba odwiedzających miasto turystów - około 1,4 mln osób rocznie.
- Międzynarodowy charakter miasta – kreowanie wizerunku miasta jako „Oświęcim – Miasto Pokoju”.
- Działalność ważnych niepublicznych ośrodków kultury i edukacji o krajowej oraz międzynarodowej marce: Centrum Porad Obywatelskich i Prawnych dla Romów, Centrum Żydowskie w Oświęcimiu, Centrum Dialogu i Modlitwy w Oświęcimiu, Międzynarodowe Centrum Edukacji o Auschwitz i Holokauście, Międzynarodowy Dom Spotkań Młodzieży w Oświęcimiu.
- Zasoby przyrodniczo-rekreacyjne miasta i jego lokalizacja nad rzeką Sołą.
- Wiodący ośrodek miejski i administracyjny Małopolski Zachodniej.
- Ważne centrum gospodarczo-handlowe województwa małopolskiego.
- Uporządkowana polityka przestrzenna miasta.
- Prawidłowa gospodarka w zakresie ochrony środowiska i rozwinięta edukacja ekologiczna prowadzona w mieście.
- Promocja miasta poprzez działania klubów sportowych.
- Oświęcimski Strategiczny Program Rządowy Etap IV 2012 – 2015 jako dodatkowy instrument finansowania inwestycji miejskich.
- Duża liczba organizacji pozarządowych jako przejaw aktywności obywatelskiej.
- Life Festiwal – wydarzenie kulturalne o ponadregionalnej marce.
- Duża aktywność seniorów w życiu społecznym.
- Funkcjonowanie ważnego węzła kolejowego.
- Partnerska współpraca międzynarodowa miasta.
- Dobry stan infrastruktury oświatowej.

<ul style="list-style-type: none"> • Zwiększająca się liczba osób odwiedzających miasto. • Utworzenie Oświęcimskiej Przestrzeni Spotkań. • Zwiększająca się rola Oświęcimia jako lidera Małopolski Zachodniej. • Środki finansowe możliwe do pozyskania z Unii Europejskiej w latach 2014-2020. • Poprawa ochrony przeciwpowodziowej miasta dzięki inwestycjom realizowanym w ramach „Programu ochrony przed powodzią w dorzeczu górnej Wisły”. • Rozwój inwestycyjny Grupy Kapitałowej Synthos S.A. w Oświęcimiu. • Stwarzanie dobrych warunków dla rozwoju budownictwa mieszkaniowego w mieście. • Organizacji Zimowych Igrzysk Olimpijskich „Kraków 2022”. • Planowany przebieg i budowa drogi S1 – dostęp do drogi ekspresowej wraz z południową obwodnicą miasta. • Budowa obwodnicy północnej miasta – połączenie DK 44 z DW 933. • Wzrost atrakcyjności inwestycyjnej miasta. • Rozszerzenie oferty edukacyjnej przez Państwową Wyższą Szkołę Zawodową o kierunki techniczne i tworzenie profili praktycznych kształcenia. • Wzrost atrakcyjności po Rewitalizacji Starego Miasta. • Oświęcimski Strategiczny Program Rządowy Etap V 2016 – 2020. • Planowane utworzenie Szybkiej Kolei Regionalnej łączącej Oświęcim z Tychami i dalej Konurbacją Górnośląską. • Bliskie sąsiedztwo dużych rynków zbytu Aglomeracji Krakowskiej i Śląskiej jako czynnik rozwoju gospodarczego miasta. • Strategię dla rozwoju Polski Południowej w obszarze województw małopolskiego i śląskiego do roku 2020. 	<ul style="list-style-type: none"> • Nie pozyskanie środków zewnętrznych na finansowanie zaplanowanych inwestycji. • Oddziaływanie Miejsca Pamięci na kształtowanie przestrzeni publicznej w mieście. • Zagrożenia związane z ewentualnymi zdarzeniami chemicznymi i transportowymi. • Zagrożenie powodziowe rzek Soły i Wisły. • Wzrost przestępczości oraz negatywnych zjawisk w zakresie bezpieczeństwa mieszkańców. • Znaczący wzrost liczby osób bezrobotnych.
-----------------------------------------------------------------------------------------------------------------------------------------------------------------------------------------------------------------------------------------------------------------------------------------------------------------------------------------------------------------------------------------------------------------------------------------------------------------------------------------------------------------------------------------------------------------------------------------------------------------------------------------------------------------------------------------------------------------------------------------------------------------------------------------------------------------------------------------------------------------------------------------------------------------------------------------------------------------------------------------------------------------------------------------------------------------------------------------------------------------------------------------------------------------------------------------------------------------------------------------------------------------------------------------------------------------------------------------------------------------------------------------------------------------------------------------------------------------------------------------------------------------------------------------------------------------------------------------------------------------------------------------------------------------------	---------------------------------------------------------------------------------------------------------------------------------------------------------------------------------------------------------------------------------------------------------------------------------------------------------------------------------------------------------------------------------------------------------------------------------------------------------------------------------------------------------------------------------

5. Misja i wizja Miasta Oświęcim

Założenia rozwojowe Oświęcimia do roku 2020 koncentrują się wokół potencjału gospodarczego, turystycznego oraz lokalizacyjnego miasta. Pierwszy z nich związany jest przede wszystkim z wiodącą rolą miasta jako głównego ośrodka miejskiego Małopolski Zachodniej z tradycyjnie rozwiniętą branżą przemysłu chemicznego oraz pełnieniem funkcji ponadlokalnego centrum gospodarczego i handlowego. Druga ze wskazanych przewag konkurencyjnych postrzegana musi być z jednej strony przez ponad 800-letnią historię miasta, z drugiej przez funkcjonowanie w jego obrębie Miejsca Pamięci i Państwowego Muzeum Auschwitz-Birkenau. Trzeci potencjał jest bezpośrednio powiązany kilkoma czynnikami: położeniem miasta na granicy dwóch województw: małopolskiego oraz śląskiego, z dobrym skomunikowaniem z innymi dużymi ośrodkami miejskimi, jak również z samymi walorami lokalizacyjnymi nad rzeką Sołą itp. Wykorzystanie tych trzech elementów ma kluczowe znaczenie dla jakości życia mieszkańców, skutecznego funkcjonowania miasta w obszarach stanowiących podstawę jego działalności, a przede wszystkim pozwolić może na intensyfikację rozwoju społeczno-gospodarczego Oświęcimia. Wizja Miasta Oświęcim sformułowana została następująco:


Wizja Miasta Oświęcim



Oświęcim, jako nowoczesny ośrodek miejski ważne centrum gospodarcze, edukacji i kultury, zapewniający wysoką jakość życia mieszkańców, realizujące przesłanie pokoju i tolerancji.

Wizja określa kluczowe, strategiczne założenia rozwojowe Miasta Oświęcim, wyznaczając tym samym kluczowe obszary, w jakich koncentrować ma się interwencja lokalnego samorządu w okresie do roku 2020. Kompleksowe podejście zgodne z zasadami zrównoważonego rozwoju (dziedzictwo historyczne – turystyka i gospodarka – człowiek) pozwala realizować zadania najbliższe mieszkańcom – podstawowego lokalnego kapitału budującego wizerunek miasta. Wizja opisuje przyszły obraz Oświęcimia jako ośrodka miejskiego wyróżniającego się oferowaną jakością życia, co pozwoli na zatrzymanie negatywnych trendów związanych ze zmniejszaniem się liczby mieszkańców. Zapewnienie tej przewagi konkurencyjnej miasta jest związane z zapewnieniem szeregu czynników, które składają się na dwa kluczowe elementy rozwoju miasta: rozwój gospodarczy bazujący nie tylko na tradycjach przemysłu chemicznego, ale również przedsiębiorczości lokalnej społeczności, w jego obrębie rozwój turystyczny poprzez wykorzystanie ruchu turystycznego generowanego przez Miejsce Pamięci i Muzeum Auschwitz-Birkenau. Poszerzenie oferty turystycznej, ze względu na szczególną historię miasta, będzie tak kierowane, by Oświęcim był postrzegany jako Miasto Pokoju, realizujące w skali międzynarodowej ideę tolerancji i edukacji pokojowej. Zdefiniowanie wizji rozwoju Miasta Oświęcim pozwala na sformułowanie jego misji. O ile wizja to kierunek, za którego realizację powinni czuć się odpowiedzialni wszyscy mieszkańcy miasta, o tyle misja wskazuje na narzędzie, które lokalny samorząd będzie wykorzystywał do skutecznej realizacji założonej wizji.

Misja Samorządu Miasta Oświęcim



Misją miasta jest osiągnięcie trwałego, akceptowanego społecznie rozwoju miasta, przy optymalnym wykorzystaniu potencjału kulturalnego, historycznego i gospodarczego

5.1. Cele strategiczne

Dla urzeczywistnienia zdefiniowanej wizji rozwoju Miasta Oświęcim wskazano równorzędne trzy cele strategiczne:

CEL STRATEGICZNY I	OŚWIĘCIM MIASTEM ZAPEWNIAJĄCYM WYSOKĄ JAKOŚĆ ŻYCIA DLA MIESZKAŃCÓW
CEL STRATEGICZNY II	OŚWIĘCIM GŁÓWNYM OŚRODKIEM GOSPODARCZYM MAŁOPOLSKI ZACHODNIEJ Z ROZWIJAJĄCYM SIĘ SEKTOREM TURYSTYCZNYM
CEL STRATEGICZNY III	OŚWIĘCIM MIĘDZYNARODOWYM CENTRUM EDUKACJI POKOJOWEJ

CEL STRATEGICZNY I. OŚWIĘCIM MIASTEM ZAPEWNIAJĄCYM WYSOKĄ JAKOŚĆ ŻYCIA DLA MIESZKAŃCÓW

Celem działań podejmowanych przez Samorząd Oświęcimia jest zaspokajanie potrzeb mieszkańców, tworzących wspólnotę miasta. Systematyczne podnoszenie poziomu życia mieszkańców oraz jakości i dostępności usług publicznych należy uznać za podstawowe założenie dla opracowania Strategii. Dlatego też wyróżnienie tego właśnie czynnika na poziomie celu strategicznego wydaje się szczególnie istotne. W świetle przeprowadzonych analiz, prac warsztatowych, konsultacji, zdefiniowano między innymi kluczowe z punktu widzenia rozwoju miasta zagrożenia. Jest nim przede wszystkim odpływ mieszkańców. Zjawisko suburbanizacji w znacznej mierze wiąże się ze wzrostem zamożności mieszkańców, pewnych określonych preferencji osiedleńczych, niemniej przeciwstawienie się mu jest możliwe wyłącznie poprzez podnoszenie oferowanych warunków życia, co szczególnie podkreślono w Strategii definiując szereg zadań mających na celu właśnie działania na rzecz ich poprawy.

CEL STRATEGICZNY II. OŚWIĘCIM GŁÓWNYM OŚRODKIEM GOSPODARCZYM MAŁOPOLSKI ZACHODNIEJ Z ROZWIJAJĄCYM SIĘ SEKTOREM TURYSTYCZNYM

Położenie Oświęcimia, tradycje przemysłowe, jak również przedsiębiorczość mieszkańców oraz jego ponadlokalny charakter to czynniki, które budują pozycję gospodarczą miasta. Obecny w mieście przemysł chemiczny zapewnia stabilność gospodarczą, co w połączeniu z pełnieniem funkcji ponadlokalnego centrum gospodarczo-handlowego przekłada się na pozycję Oświęcimia w Małopolsce Zachodniej. Jednocześnie 800-letnie dziedzictwo historyczne miasta może zostać wykorzystane do rozwoju branży turystycznej w zakresie obsługi ruchu pielgrzymkowego i turystycznego do Miejsca Pamięci i Muzeum Auschwitz-Birkenau. Zmiana stereotypowego postrzegania miasta, rozbudowa oferty turystycznej, przy jednoczesnym zapewnieniu szacunku dla jego historii i potrzeb turystów pozwoli na zwiększenie liczby osób odwiedzających i zatrzymujących się w Oświęcimiu.

CEL STRATEGICZNY III. OŚWIĘCIM MIĘDZYNARODOWYM CENTRUM EDUKACJI POKOJOWEJ

Międzynarodowy charakter miasta, budowa jego wizerunku jako Miasta Pokoju pociąga za sobą szereg korzyści, w szczególności związanych ze zmianą jego stereotypowego wizerunku. Aktywność w tym obszarze skupia się jednak nie tylko na organizacji istotnych wydarzeń kulturalnych czy opiniotwórczych ale również infrastrukturalnych. Wyzwania, jakie ze sobą niesie podjęcie wysiłku w ramach niniejszego celu strategicznego, wydają się być kluczowe z punktu widzenia rozwoju miasta. Jego międzynarodowy charakter stanowi bowiem podstawową przewagę konkurencyjną, co z punktu widzenia miast o podobnej wielkości wyróżnia je w skali nie tylko polskiej ale europejskiej i światowej. Oświęcim jako Miasto Pokoju to z jednej strony odpowiedzialność, jaką przyjmuje na siebie cała społeczność, ale z drugiej strony szansa rozwoju w perspektywie wieloletniej.

6. Strategiczne plany operacyjne

Plan operacyjny Strategii Rozwoju Miasta Oświęcim opiera się na 13 polach rozwoju stanowiących zasadnicze obszary tematyczne aktywności samorządu wypełniające zapisy misji i wizji rozwoju miasta, jak również realizujących poszczególne cele strategiczne. Dla każdego z pól rozwoju zdefiniowano cele operacyjne, stanowiące opis pożądanych kierunków zmian lub stanu docelowego w perspektywie do 2020 roku. Cele operacyjne wyznaczają *de facto* rzeczywisty zakres zadaniowy Strategii - stanowią zgrupowanie konkretnych zadań w ramach sekwencji powiązanych projektów / programów.

Proces planowania strategicznego był realizowany na poziomie podstawowym, tj. potrzeby mieszkańców były identyfikowane w odniesieniu do konkretnych, rzeczywistych problemów, które zostały wskazane w ramach różnych form konsultacji (warsztaty strategiczne, analiza zasobów i potrzeb jednostek miejskich, spotkania konsultacyjne). Konkretnie wskazania dotyczące barier rozwojowych i problemów umożliwiły zatem wyznaczenie celów operacyjnych. Do celów operacyjnych przyporządkowano działania (zadania / projekty / sekwencje projektów), które odnoszą się wprost do postulatów i oczekiwań, które zostały zidentyfikowane podczas prac diagnostycznych. Konstrukcja taka jest zgodna z obecnymi założeniami wdrażania zintegrowanych inwestycji terytorialnych, która może być przełożona również na poziom lokalny. Poszczególne cele grupują wiązki zadań, które w sposób kompleksowy odpowiadają na potrzeby i problemy miasta, jednocześnie skłaniają do współpracy ze wszystkim aktorami życia publicznego.

Dla każdego z zadań dodatkowo (w Załączniku nr 1) wskazano także w formie uwag istotne uwarunkowania realizacyjne, obejmujące potencjalne możliwości finansowania, jednostki odpowiedzialne za realizację, a także system organizacyjny wdrażania. Uwagi te mają służyć jednostkom miejskim w skutecznym osiągnięciu poszczególnych celów oraz implementacji działań. Skuteczna realizacja zadań w ramach celów operacyjnych nie będzie możliwa bez zapewnienia znaczącego wsparcia w ramach dostępnego finansowania ze źródeł zewnętrznych. Należy pamiętać, że w kontekście rozwoju społeczno-gospodarczego miasta duże znaczenie będą miały także projekty realizowane przez podmioty zewnętrzne np. dzięki wsparciu w ramach Funduszy Strukturalnych Unii Europejskiej.

6.1. Pola rozwoju

Jak zaznaczono wcześniej, podstawą stworzenia planu operacyjnego było zdefiniowanie kluczowych pól rozwoju oraz określenie ich zakresu. Takie podejście metodologiczne pozwoliło na precyzyjne planowanie zadań w poszczególnych polach, zapewniając wysoki poziom konkretyzacji i operacjonalizacji planu rozwoju Oświęcimia. Poniżej wyszczególniono i zaprezentowano charakterystykę poszczególnych pól rozwojowych.

Lp.	Pole rozwoju	Planowane działania
1.	Ochrona środowiska	<p>Pole rozwoju obejmuje całokształt działań na rzecz ochrony powietrza i zwiększenia wykorzystania ekologicznych źródeł energii, rozwój i regulację systemu gospodarki odpadami, zapewnienie infrastruktury technicznej służącej ochronie środowiska, zachowanie równowagi ekologicznej na terenie miasta oraz ochronę i opiekę nad bezdomnymi zwierzętami.</p> <p>Pole realizuje zapisy celów strategicznych:</p> <ul style="list-style-type: none"> - CEL STRATEGICZNY I – OŚWIĘCIM MIASTEM ZAPEWNIAJĄCYM WYSOKĄ JAKOŚĆ ŻYCIA DLA MIESZKAŃCÓW; - CEL STRATEGICZNY II – OŚWIĘCIM GŁÓWNYM OŚRODKIEM GOSPODARCZYM MAŁOPOLSKI ZACHODNIEJ Z ROZWIJAJĄCYM SIĘ SEKTOREM TURYSTYCZNYM.
2.	Komunikacja	<p>Pole zawiera zadania polegające na podejmowaniu działań w celu: zapewnienia włączenia miasta w sieć krajowych i międzynarodowych szlaków komunikacyjnych, usprawnienia systemu komunikacyjnego poprzez budowę, przebudowę i remonty dróg na terenie miasta. Ponadto w ramach tego pola rozwoju podejmowane będą działania na rzecz poprawy bezpieczeństwa na drogach oraz zwiększenia efektywności i komfortu miejskiej komunikacji publicznej.</p> <p>Pole realizuje zapisy celów strategicznych:</p> <ul style="list-style-type: none"> - CEL STRATEGICZNY I – OŚWIĘCIM MIASTEM ZAPEWNIAJĄCYM WYSOKĄ JAKOŚĆ ŻYCIA DLA MIESZKAŃCÓW; - CEL STRATEGICZNY II – OŚWIĘCIM GŁÓWNYM OŚRODKIEM GOSPODARCZYM MAŁOPOLSKI ZACHODNIEJ Z ROZWIJAJĄCYM SIĘ SEKTOREM TURYSTYCZNYM.

3.	Budownictwo i planowanie przestrzenne	<p>Pole rozwoju obejmuje działania na rzecz stworzenia warunków dla rozwoju inwestycji i budownictwa mieszkaniowego oraz powstrzymania odpływu mieszkańców przez stworzenie sprzyjających warunków zamieszkania i wypoczynku.</p> <p>Pole realizuje zapisy celów strategicznych:</p> <ul style="list-style-type: none"> - CEL STRATEGICZNY I – OŚWIĘCIM MIASTEM ZAPEWNIAJĄCYM WYSOKĄ JAKOŚĆ ŻYCIA DLA MIESZKAŃCÓW; - CEL STRATEGICZNY II – OŚWIĘCIM GŁÓWNYM OŚRODKIEM GOSPODARCZYM MAŁOPOLSKI ZACHODNIEJ Z ROZWIJAJĄCYM SIĘ SEKTOREM TURYSTYCZNYM.
4.	Sport i rekreacja	<p>W polu rozwoju zawarte są działania polegające na rozwoju i podnoszeniu standardu infrastruktury sportowej: krytej pływalni, hali lodowej, stadionu lekkoatletycznego oraz infrastruktury przyszkolnej. Ponadto pole obejmuje podejmowanie działań na rzecz rozwoju oferty czasu wolnego dla mieszkańców przez m.in. organizację imprez sportowo-rekreacyjnych oraz wpieranie klubów i stowarzyszeń sportowych oraz utworzenie otwartego kąpieliska miejskiego.</p> <p>Pole realizuje zapisy celu strategicznego:</p> <ul style="list-style-type: none"> - CEL STRATEGICZNY I – OŚWIĘCIM MIASTEM ZAPEWNIAJĄCYM WYSOKĄ JAKOŚĆ ŻYCIA DLA MIESZKAŃCÓW.
5.	Turystyka	<p>W ramach pola rozwoju planuje się podjęcie różnorodnych działań w celu budowy zróżnicowanej oferty turystycznej miasta, czego efektem będzie wzrost liczby odwiedzających miasto turystów.</p> <p>Pole realizuje zapisy celów strategicznych:</p> <ul style="list-style-type: none"> - CEL STRATEGICZNY II – OŚWIĘCIM GŁÓWNYM OŚRODKIEM GOSPODARCZYM MAŁOPOLSKI ZACHODNIEJ Z ROZWIJAJĄCYM SIĘ SEKTOREM TURYSTYCZNYM; - CEL STRATEGICZNY III – OŚWIĘCIM MIĘDZYNARODOWYM CENTRUM EDUKACJI POKOJOWEJ.

6.	Kultura	<p>Pole zawiera kompleksowe zadania w celu kształtowania i wzmacniania tożsamości lokalnej – tworzenie platformy integracji międzypokoleniowej i społecznej wokół instytucji kultury. Ponadto zadanie polega na tworzeniu warunków infrastrukturalnych dla działalności kulturalnej.</p> <p>Pole realizuje zapisy celów strategicznych:</p> <ul style="list-style-type: none"> - CEL STRATEGICZNY I – OŚWIĘCIM MIASTEM ZAPEWNIAJĄCYM WYSOKĄ JAKOŚĆ ŻYCIA DLA MIESZKAŃCÓW; - CEL STRATEGICZNY III – OŚWIĘCIM MIĘDZYNARODOWYM CENTRUM EDUKACJI POKOJOWEJ.
7.	Zdrowie i polityka społeczna	<p>Pole rozwoju obejmuje całokształt działań na rzecz poprawy dostępu do opieki medycznej oraz profilaktyki zdrowia, jak i poprawy jakości życia mieszkańców miasta, ze szczególnym uwzględnieniem grup wymagających szczególnego wsparcia.</p> <p>Pole realizuje zapisy celu strategicznego:</p> <ul style="list-style-type: none"> - CEL STRATEGICZNY I – OŚWIĘCIM MIASTEM ZAPEWNIAJĄCYM WYSOKĄ JAKOŚĆ ŻYCIA DLA MIESZKAŃCÓW;
8.	Bezpieczeństwo publiczne	<p>Obejmuje podejmowanie kompleksowych działań, których efektem będzie wzrost poczucia bezpieczeństwa mieszkańców.</p> <p>Pole realizuje zapisy celu strategicznego:</p> <ul style="list-style-type: none"> - CEL STRATEGICZNY I – OŚWIĘCIM MIASTEM ZAPEWNIAJĄCYM WYSOKĄ JAKOŚĆ ŻYCIA DLA MIESZKAŃCÓW.
9.	Promocja	<p>W ramach pola rozwoju podejmowane będą działania polegające na budowie nowego wizerunku miasta, który przełamie jego dotychczasowe stereotypowe postrzeganie.</p> <p>Pole realizuje zapisy celów strategicznych:</p> <ul style="list-style-type: none"> - CEL STRATEGICZNY I – OŚWIĘCIM MIASTEM ZAPEWNIAJĄCYM WYSOKĄ JAKOŚĆ ŻYCIA DLA MIESZKAŃCÓW; - CEL STRATEGICZNY II – OŚWIĘCIM GŁÓWNYM OŚRODKIEM GOSPODARCZYM MAŁOPOLSKI ZACHODNIEJ Z ROZWIJAJĄCYM SIĘ SEKTOREM TURYSTYCZNYM; - CEL STRATEGICZNY III – OŚWIĘCIM MIĘDZYNARODOWYM CENTRUM EDUKACJI POKOJOWEJ.

10.	Włączenie społeczne	<p>W ramach pola rozwoju podejmowane będą działania mające na celu wspieranie rozwoju społeczeństwa obywatelskiego, przez m.in. Rozwój Centrum Organizacji Pozarządowych, stworzenie Centrum Wolontariatu i spółdzielni socjalnej oraz współpracę z organizacjami pozarządowymi itp.</p> <p>Pole realizuje zapisy celu strategicznego: - CEL STRATEGICZNY I – OŚWIĘCIM MIASTEM ZAPEWNIAJĄCYM WYSOKĄ JAKOŚĆ ŻYCIA DLA MIESZKAŃCÓW.</p>
11.	Edukacja	<p>Pole obejmuje działania polegające zarówno na zapewnieniu wysokiego poziomu kształcenia (przez m.in. poszerzenie oferty edukacyjnej, wspieranie rozwoju szkolnictwa wyższego, kształcenie ustawiczne), jak i rozwoju bazy edukacyjnej przez m.in.: doposażenie, termomodernizację, remonty oraz modernizację.</p> <p>Pole realizuje zapisy celów strategicznych: - CEL STRATEGICZNY I – OŚWIĘCIM MIASTEM ZAPEWNIAJĄCYM WYSOKĄ JAKOŚĆ ŻYCIA DLA MIESZKAŃCÓW; - CEL STRATEGICZNY III – OŚWIĘCIM MIĘDZYNARODOWYM CENTRUM EDUKACJI POKOJOWEJ.</p>
12.	Spółeczeństwo informacyjne	<p>Pole rozwoju odnosi się do realizacji zadań w celu zwiększenia dostępu do e-usług publicznych oraz dostępu do internetu i informacji w przestrzeni publicznej.</p> <p>Pole realizuje zapisy celów strategicznych: - CEL STRATEGICZNY I – OŚWIĘCIM MIASTEM ZAPEWNIAJĄCYM WYSOKĄ JAKOŚĆ ŻYCIA DLA MIESZKAŃCÓW; - CEL STRATEGICZNY II – OŚWIĘCIM GŁÓWNYM OŚRODKIEM GOSPODARCZYM MAŁOPOLSKI ZACHODNIEJ Z ROZWIJAJĄCYM SIĘ SEKTOREM TURYSTYCZNYM; - CEL STRATEGICZNY III – OŚWIĘCIM MIĘDZYNARODOWYM CENTRUM EDUKACJI POKOJOWEJ.</p>

13.	Gospodarka	<p>W ramach pola planuje się kompleksowe działania na rzecz intensyfikacji rozwoju gospodarczego miasta poprzez rozbudowę i promocję terenów inwestycyjnych miasta oraz działania w celu tworzenia warunków dla skutecznego rozwoju gospodarczego miasta.</p> <p>Pole realizuje zapisy celów strategicznych:</p> <ul style="list-style-type: none"> - CEL STRATEGICZNY I – OŚWIĘCIM MIASTEM ZAPEWNIAJĄCYM WYSOKĄ JAKOŚĆ ŻYCIA DLA MIESZKAŃCÓW; - CEL STRATEGICZNY II – OŚWIĘCIM GŁÓWNYM OŚRODKIEM GOSPODARCZYM MAŁOPOLSKI ZACHODNIEJ Z ROZWIJAJĄCYM SIĘ SEKTOREM TURYSTYCZNYM; - CEL STRATEGICZNY III – OŚWIĘCIM MIĘDZYNARODOWYM CENTRUM EDUKACJI POKOJOWEJ.
-----	------------	-----------------------------------------------------------------------------------------------------------------------------------------------------------------------------------------------------------------------------------------------------------------------------------------------------------------------------------------------------------------------------------------------------------------------------------------------------------------------------------------------------------------------------------------------------------------------------------------------------------------------------------------------------------------------------------------------

W ramach zdefiniowanych pól rozwojowych wskazano konkretne cele operacyjne i zadania, tworząc tym samym zasadniczą strukturę planu operacyjnego. W wymagających tego przypadkach zadania te zostały dodatkowo skonkretyzowane, dotyczyło to w szczególności zadań infrastrukturalnych, które obejmują szereg zaplanowanych do realizacji projektów. Zadania zostały zaprezentowane w kolejnych rozdziałach.

6.1.1 Pole rozwoju Ochrona środowiska

Cel operacyjny: 1.1. Ochrona powietrza i zwiększenie wykorzystania ekologicznych źródeł energii.

Zadanie 1.1.1. Budowa i modernizacja sieci ciepłowniczych i zewnętrznych instalacji odbiorczych wraz z przyłączami do nowych odbiorców

Zadanie obejmuje:

- 1) Rozbudowę sieci ciepłowniczej;
- 2) Modernizację sieci ciepłowniczej, w tym grupowych węzłów cieplnych.

Zadanie 1.1.2. Ograniczenie emisji zanieczyszczeń do powietrza w ramach Programu Ochrony Powietrza dla Województwa Małopolskiego

Zadanie obejmuje:

- 1) Wymianę niskosprawnych pieców i kotłowni węglowych na podłączenia do sieci ciepłowniczych, ogrzewanie gazowe, olejowe, nowoczesnymi kotłami retortowymi lub odnawialnymi źródłami energii, (zakłada się wymianę pieców węglowych na piece ekologiczne w liczbie 244 szt.);
- 2) Prowadzenie wsparcia finansowego w zakresie:
 - Udzielania dotacji na wymianę lub likwidację pieców węglowych;
 - Udzielenie dotacji na zakup i montaż kolektorów słonecznych.

Cel operacyjny: 1.2. Rozwijanie systemu gospodarki odpadami.

Zadanie 1.2.1. Rozbudowa systemu gospodarki odpadami w Oświęcimiu

Zadanie obejmuje:

- 1) Budowę komory do selektywnego składowania odpadów, w tym zakup kompaktora;
- 2) Rozbudowę kompostowni odpadów komunalnych i ulegających biodegradacji;
- 3) Rozbudowę sortowni odpadów komunalnych i surowców wtórnych zbieranych u źródła oraz doposażenie w niezbędny sprzęt;
- 4) Budowę nowych i modernizacja istniejących punktów zbierania odpadów (altany śmietnikowe), w tym utworzenie dwóch Punktów Selektywnej Zbiórki Odpadów Komunalnych;
- 5) Likwidację odpadów azbestu pochodzących z pokryć dachowych;

- 6) Współpracę z innymi jednostkami w zakresie systemu gospodarki odpadami w ramach regionu.

Cel operacyjny: 1.3. Zapewnienie niezbędnej infrastruktury technicznej w zakresie ochrony środowiska.

Zadanie 1.3.1. Uzupełnienie i przebudowa sieci kanalizacyjnej na terenie Miasta Oświęcim

Zadanie obejmuje:

- 1) Rozbudowę systemu kanalizacji sanitarnej, w tym:
 - Modernizację sieci kanalizacyjnych będących w posiadaniu Przedsiębiorstwa Wodociągów i Kanalizacji Sp. z o.o. w Oświęcimiu,
 - Kompleksową modernizację z rozbudową grupowej pompowni ścieków „STARE MIASTO”;
- 2) Rozbudowę i przebudowę systemu kanalizacji deszczowej;
- 3) Prowadzenie wsparcia finansowego w zakresie:
 - udzielania dotacji na przyłącze do kanalizacji sanitarnej,
 - udzielania dotacji na przydomowe oczyszczalnie ścieków.

Zadanie 1.3.2. Przebudowa sieci wodociągowej na terenie Miasta Oświęcim

Zadanie obejmuje oprócz inwestycji w sieć wodociągową również poszukiwanie rezerwowych źródeł wody podziemnej dla Stacji Uzdatniania Wody Zaborze, jak również naprawę, konserwację i rozbudowę hydrantów na terenie miasta.

Cel operacyjny: 1.4. Równowaga ekologiczna stawiająca na zachowanie przyrodniczego dziedzictwa miasta.

Zadanie 1.4.1. Ochrona przyrody na terenie Miasta Oświęcim

Zadanie obejmuje:

- 1) Wymianę drzewostanu na terenie Miasta Oświęcim;
- 2) Rewitalizację parku pomiędzy ul. Słowackiego i ul. Chemików.

Cel operacyjny: 1.5. Ochrona i opieka nad bezdomnymi zwierzętami.

Zadanie 1.5.1. Budowa schroniska dla zwierząt

6.1.2. Pole rozwoju Komunikacja

Cel operacyjny: 2.1. Zapewnienie bezpośredniego włączenia miasta w sieć krajowych i europejskich szlaków komunikacyjnych.

Zadanie 2.1.1. Stworzenie nowych strategicznych powiązań komunikacyjnych

Zadanie obejmuje:

- 1) Budowę północnej obwodnicy miasta;
- 2) Budowę południowej obwodnicy miasta do drogi ekspresowej S1.

Cel operacyjny: 2.2. Usprawnienie systemu sieci dróg na terenie miasta.

Zadanie 2.2.1. Udostępnienie nowych terenów poprzez rozbudowę sieci dróg miejskich

Zadanie obejmuje:

- 1) Budowę przedłużenia ul. Batorego do ul. Jagiełły;
- 2) Budowę ul. Krasińskiego;
- 3) Budowę drogi równoległej do ul. Fabrycznej w ramach przygotowania infrastruktury Miejskiej Strefy Aktywności Gospodarczej „Nowe Dwory”;
- 4) Budowę systemu dróg osiedlowych w rejonie ul. Willowej;
- 5) Budowę ul. Sikorskiego i ul. Chodniki;
- 6) Budowę przedłużenia ul. Żwirki i Wigury do ul. Górnickiego.

Zadanie 2.2.2. Usprawnienie ruchu kołowego i parkowania pojazdów na terenie miasta

Zadanie obejmuje:

- 1) Przebudowę drogi krajowej DK 44 na terenie miasta (ul. Konarskiego, ul. Legionów, ul. Zatorska, ul. Chemików, ul. Fabryczna);
- 2) Przebudowę ul. Olszewskiego i Pilata;
- 3) Przebudowę ul. Nojogo;
- 4) Przebudowę ul. Śniadeckiego;
- 5) Przebudowę ul. Dąbrowskiego;
- 6) Przebudowę ul. Słowackiego;
- 7) Przebudowę ul. Chrobrego;
- 8) Przebudowę ul. M. Skłodowskiej - Curie i ul. Partyzantów;
- 9) Przebudowę ul. Kusocińskiego;
- 10) Przebudowę ul. Krzywej wraz z odcinkiem ul. Cynkowej;

- 11) Przebudowę ul. Polnej;
- 12) Przebudowę ul. Młyńskiej;
- 13) Przebudowę ul. Norwida;
- 14) Przebudowę ul. Zajazdowej;
- 15) Przebudowę ul. Polowieckiej;
- 16) Przebudowę ul. Jagiełły;
- 17) Przebudowę ulic 11 Listopada i Św. Barbary.

Zadanie 2.2.3. Polepszenie standardu nawierzchni dróg na jezdniach i chodnikach

Zadanie obejmuje:

- 1) Remont nawierzchni ul. Wyzwolenia;
- 2) Remont nawierzchni ul. Dąbrowskiego;
- 3) Remont (renowację) nawierzchni dróg publicznych gminnych i wewnętrznych.

Cel operacyjny: 2.3. Zwiększenie bezpieczeństwa na drogach, w tym poprzez rozbudowę systemu komunikacji zbiorowej.

Zadanie 2.3.1. Poprawa bezpieczeństwa na drogach

Zadanie obejmuje wszelkie działania związane z poprawą bezpieczeństwa na drogach.

Zadanie 2.3.2. Zwiększenie efektywności i komfortu miejskiej komunikacji publicznej

Zadanie obejmuje:

- 1) Budowę wiat przystankowych;
- 2) Zakup i unowocześnienie taboru autobusowego.

Zadanie 2.3.3. Budowa tras rowerowych

Zadanie skupia się na poprawie bezpieczeństwa osób poruszających się po drogach i ścieżkach rowerowych oraz na zintegrowaniu nowo projektowanych tras rowerowych z istniejącymi ścieżkami.

6.1.3. Pole rozwoju Budownictwo i planowanie przestrzenne

Cel operacyjny: 3.1. Zapewnienie rozwoju miasta poprzez stworzenie warunków dla rozwoju inwestycji.

Zadanie 3.1.1. Pokrycie obszaru całego miasta Miejscowym Planem Zagospodarowania Przestrzennego oraz jego aktualizacja

Zadanie 3.1.2. Powiększenie ogólnodostępnych zasobów mieszkaniowych na wynajem, na terenie Miasta Oświęcimia

Zadanie 3.1.3. Tworzenie warunków do rozwoju budownictwa mieszkaniowego oraz uzbrojenia obszarów pod działalność usługowo – produkcyjną

Cel operacyjny: 3.2. Powstrzymanie odpływu mieszkańców poprzez stworzenie atrakcyjnych warunków zamieszkania i wypoczynku.

Zadanie 3.2.1. Poprawa stanu technicznego, estetyki i funkcjonalności terenów i budynków będących własnością komunalną na terenie Miasta Oświęcimia

Zadanie 3.2.2. Rewitalizacja Starego Miasta

6.1.4. Pole rozwoju Sport i rekreacja

Cel operacyjny: 4.1. Rozwój i podnoszenie standardu infrastruktury sportowej na terenie miasta.

Zadanie 4.1.1. Modernizacja krytej pływalni

Zadanie 4.1.2. Modernizacja hali lodowej

Modernizacja hali lodowej wraz z rozbudową o dodatkową taflę.

Zadanie 4.1.3. Modernizacja stadionu przy ul. Legionów 15

Zadanie obejmuje między innymi:

- 1) Modernizację obiektu;
- 2) Remont i przebudowę trybun z budową budynku konferencyjno – sportowego.

Zadanie 4.1.4. Rozwój infrastruktury sportowej, w tym przyszkolnej

Zadanie obejmuje inwestycje w infrastrukturę sportową głównie przy szkołach miejskich, w tym budowę hali sportowej przy Zespole Szkół nr 1 oraz przygotowanie koncepcji przyszkolnego stadionu lekkoatletycznego przy SP nr 4.

Zadanie 4.1.5 Rewitalizacja parku pomiędzy ul. Słowackiego i ul. Chemików na cele rekreacyjne

Zadanie polega na zagospodarowaniu parku przez m.in.: budowę ścieżek rowerowych, spacerowych oraz siłowni zewnętrznych.

Cel operacyjny: 4.2. Rozwój oferty czasu wolnego dla mieszkańców zachęcającej do aktywnego wypoczynku.

Zadanie 4.2.1. Organizacja imprez sportowo - rekreacyjnych

Zadanie 4.2.2. Organizacja zajęć i szkolenia w obszarze sportu

Systematycznie prowadzenie zajęć w postaci sekcji sportowych, jak również dofinansowanie organizacji pozarządowych prowadzących działalność w obszarze sportu.

Zadanie 4.2.3. Strefa dla malucha – place zabaw dla najmłodszych

Realizacja zadania obejmuje budowę 3 nowych obiektów. Lokalizacja obiektów: Osiedle Chemików – park (miasteczko komunikacyjne), Stare Miasto – Planty nad Sołą, Osiedle Zasole.

Zadanie 4.2.4. Wspieranie klubów i stowarzyszeń sportowych

Zadanie 4.2.5. Utworzenie otwartego kąpieliska miejskiego

6.1.5. Pole rozwoju Turystyka

Cel operacyjny: 5.1. Budowa zróżnicowanej oferty turystycznej miasta.

Zadanie 5.1.1. Wykorzystanie ruchu turystycznego generowanego przez Miejsce Pamięci i Muzeum Auschwitz-Birkenau

Zadanie skupia się na tworzeniu oferty turystycznej uzupełniającej pobyt turystów w Miejscu Pamięci i Muzeum Auschwitz.

Zadanie 5.1.2. Oświęcimska Przestrzeń Spotkań

Zadanie obejmuje między innymi:

- 1) Kreowanie nowych funkcji publicznych w Starym Mieście;
- 2) Most łączący brzegi Soły pomiędzy Miejscem Pamięci i Muzeum Auschwitz-Birkenau, a parkiem i Starym Miastem;
- 3) Park nad Sołą;
- 4) Zagospodarowanie bulwarów nad Sołą pod kątem rekreacyjno - turystycznym;
- 5) Utworzenie Centrum Obsługi Odwiedzających Miejsce Pamięci i Muzeum Auschwitz-Birkenau;
- 6) Stworzenie w Oświęcimiu prężnego ośrodka praw człowieka we współpracy z oświęcimskimi instytucjami prowadzącymi działalność edukacyjną, w tym organizacja Oświęcimskiego Forum Pokojowego;
- 7) Rewitalizację parku pomiędzy ul. Słowackiego i ul. Chemików (Park Pokoju).

Zadanie 5.1.3. Rozwój bazy i oferty turystycznej w Mieście Oświęcim

Zadanie obejmuje:

- 1) Rozbudowę punktów informacji turystycznej;
- 2) Rozwój tras turystyczno-rowerowych w Mieście Oświęcim;
- 3) Wypożyczalnię rowerów;
- 4) Zagospodarowanie naturalnych warunków, w tym wzdłuż rzeki Soły utworzenie miejsc wypoczynkowych, biegowych dla mieszkańców i turystów;
- 5) Badania ruchu turystycznego dla budowy spójnej oferty turystycznej mającej na celu przedłużenie pobytu turystów w mieście;
- 6) Opracowanie i promocję ofert turystycznych obejmujących wariantowy pobyt w Oświęcimiu dla różnych grup turystów;
- 7) Wytyczenie, oznakowanie i promocja tras rowerowych.

Zadanie 5.1.4. Wykorzystanie potencjału obiektów historycznych w Mieście Oświęcim

Zadanie obejmuje:

- 1) Adaptację budynku dawnego ratusza miejskiego z XIX wieku - Rynek Główny 2 pod działalność muzeum oraz cele muzealno – wystawiennicze;
- 2) Adaptację podziemi rynku głównego (zabytków XVI -wiecznych) na cele muzealno-wystawiennicze.

Zadanie 5.1.5. Oświęcimski Prasol

Zadanie obejmuje:

- 1) Ulokowanie na terenie całego miasta kilkunastu figurek/postaci Prasola (każda z postaci w innym charakterze, z innym opisem);
- 2) Opracowanie trasy turystycznej dla dzieci i dorosłych (gra terenowa, planszowa, wirtualna);
- 3) Opracowanie map, układanek, malowanek;
- 4) Organizację wydarzenia dla młodych mieszkańców miasta – Święto Prasola.

Zadanie 5.1.6. Opracowanie strategii turystyki

Zadanie polega na opracowaniu dokumentu, który ukierunkowałby działania związane z rozwojem turystyki oraz promocji Miasta Oświęcim.

6.1.6. Pole rozwoju Kultura

Cel operacyjny: 6.1. Kształtowanie i wzmacnianie tożsamości lokalnej poprzez integrację społeczności wokół instytucji kultury - tworzenie kulturalnej platformy integracji międzypokoleniowej i społecznej.

Zadanie 6.1.1. Tworzenie warunków dla rozwoju postaw i kompetencji mieszkańców w zakresie kultury i sztuki

Zadanie obejmuje:

- 1) Edukację kulturalną, artystyczną i czytelniczną;
- 2) Zwiększanie dostępności do wysokiej jakości oferty kulturalnej;
- 3) Badanie i dokumentowanie dziedzictwa i dorobku kulturowego Oświęcimia;
- 4) Gromadzenie i zabezpieczanie muzealiów związanych z historią Oświęcimia.

Zadanie 6.1.2. Rozwijanie aktywności społecznej mieszkańców poprzez angażowanie do uczestnictwa w kulturze

Zadanie obejmuje:

- 1) Zwiększanie poziomu uczestnictwa seniorów w życiu kulturalnym i społecznym;
- 2) Oddziaływanie na postawy społeczne oraz kulturę dzieci i młodzieży poprzez organizację ich czasu wolnego;
- 3) Angażowanie lokalnych środowisk twórczych we współtworzenie przestrzeni dla działań kulturalnych;
- 4) Organizację wydarzeń artystycznych i kulturalnych integrujących mieszkańców.

Zadanie 6.1.3. Organizacja wydarzeń propagujących historyczne dziedzictwo Miasta Oświęcim

Cel operacyjny: 6.2. Tworzenie warunków infrastrukturalnych dla działalności kulturalnej.

Zadanie 6.2.1. Modernizacja sali widowiskowej Oświęcimskiego Centrum Kultury

Zadanie obejmuje m.in.:

- 1) Dostosowanie sali do obowiązujących przepisów przeciwpożarowych;
- 2) Modernizację systemu wentylacji sali;
- 3) Wymianę instalacji elektrycznej na scenie;
- 4) Wymianę foteli teatralnych;
- 5) Remont okładzin akustycznych sali;
- 6) Remont podłogi.

Zadanie 6.2.2. Przystosowanie terenu wokół Oświęcimskiego Centrum Kultury do realizacji imprez plenerowych

Zadanie obejmuje:

- 1) Remont parkingu od strony ul. Tysiąclecia;
- 2) Remont schodów do budynku Oświęcimskiego Centrum Kultury;
- 3) Zakup estrady plenerowej.

Zadanie 6.2.3. Wyposażenie Miejskiej Biblioteki Publicznej Galeria Książki w innowacyjne technologie z zakresu informatyki i cyfryzacji

Zadanie obejmuje uzupełnienie wyposażenia biblioteki w innowacyjne technologie oraz umożliwienie jej użytkownikom korzystania z nowoczesnego wyposażenia.

Zadanie 6.2.4. Wykorzystanie potencjału obiektów historycznych i zabytkowych Miasta Oświęcim

Zadanie obejmuje:

- 1) Adaptację budynku dawnego ratusza miejskiego z XIX wieku - Rynek Główny 2 pod działalność muzeum oraz cele muzealno – wystawiennicze;
- 2) Adaptację podziemi rynku głównego (zabytków XVI wiecznych) na cele muzealno-wystawiennicze.

Zadanie 6.2.5. Przystosowanie terenu Starego Miasta do realizacji imprez plenerowych.

Zadanie polega na dostosowaniu terenu do powszechnie obowiązujących standardów realizacji przedsięwzięć plenerowych.

6.1.7. Pole rozwoju Zdrowie i polityka społeczna

Cel operacyjny: 7.1. Poprawa dostępu do opieki medycznej oraz profilaktyki zdrowia.

Zadanie 7.1.1. Podnoszenia jakości i poszerzenie dostępu mieszkańców do podstawowej opieki medycznej oraz profilaktyki zdrowia

Zadanie obejmuje:

- 1) Monitorowanie oraz ocenę działalności placówek Zakładu Lecznictwa AmbulATORYJNEGO w Oświęcimiu;
- 2) Profilaktykę zdrowia- zdrowego stylu życia, realizacja programów profilaktycznych, organizacji kampanii zdrowego stylu życia;
- 3) Działania w zakresie profilaktyki uzależnień, adresowane w szczególności do dzieci i młodzieży;
- 4) Zwiększenie dostępności opieki pielęgniarstwa w środowisku nauczania i wychowania.

Cel operacyjny: 7.2. Poprawa jakości życia mieszkańców miasta, ze szczególnym uwzględnieniem grup wymagających szczególnego wsparcia.

Zadanie 7.2.1. Poszerzenie oferty usług aktywizacyjnych dla osób starszych oraz usług opiekuńczych w miejscu zamieszkania

Zadanie 7.2.2. Wsparcie osób wykluczonych i zagrożonych wykluczeniem

Zadanie obejmuje między innymi:

- 1) Rozwijanie działalności Klubu Wolontariatu w zakresie wspierania rodzin ze szczególnym uwzględnieniem pomocy dla dzieci i młodzieży;
- 2) Zajęcia klubowe dla osób z zaburzeniami psychicznymi, ich rodzin i opiekunów przy Środowiskowym Domu Samopomocy;
- 3) Wspieranie rodziny w zakresie jej prawidłowego funkcjonowania ze szczególnym uwzględnieniem potrzeb dzieci w rodzinie;
- 4) Zwiększenie liczby placówek wsparcia dziennego.

Zadanie 7.2.3. Rozbudowa i modernizacja Dziennego Domu Pomocy w Oświęcimiu

Zadanie 7.2.4. Stworzenie miejsc noclegowych dla uczestników Środowiskowego Domu Samopomocy

Zadanie 7.2.5. Utworzenie mieszkań chronionych oraz standaryzacja obecnie funkcjonujących przy ul. Stanisławy Leszczyńskiej w Oświęcimiu

Zadanie 7.2.6. Utworzenie przytuliska dla matek z dziećmi i bezdomnych kobiet

Zadanie 7.2.7 Utworzenie lokalnego, stacjonarnego domu pomocy społecznej dla ludzi starszych i przewlekle chorych

Zadanie obejmuje adaptację nieruchomości komunalnej lub budowę obiektu (teren po Bakutilu, przy ul. Górnickiego).

6.1.8. Pole rozwoju Bezpieczeństwo publiczne

Cel operacyjny: 8.1. Wzrost poczucia bezpieczeństwa mieszkańców.

Zadanie 8.1.1. Poprawa bezpieczeństwa mieszkańców

Zadanie obejmuje:

- 1) W zakresie inwestycyjnym modernizację i rozbudowę systemu wizyjnego w mieście oraz poszerzenie monitoringu elektronicznego w placówkach oświatowych;
- 2) Bieżącą działalność Straży Miejskiej mającą na celu ograniczenie zjawisk wpływających negatywnie na bezpieczeństwo mieszkańców;
- 3) Ocena wpływu inwestycji na bezpieczeństwo w ruchu drogowym;
- 4) Ocena wpływu inwestycji na płynność ruchu pojazdów.

Zadanie 8.1.2. Podniesienie sprawności i skuteczności zarządzania w sytuacjach kryzysowych

Zadanie obejmuje:

- 1) Budowę Zintegrowanego Systemu Powiadamiania – elektroniczna sieć syren alarmowych;
- 2) Zakup trzech urządzeń wielofunkcyjnych typu piaskarko – ładowarka;
- 3) Zakup urządzenia typu „poduszkowiec”.

Zadanie 8.1.3. Realizacja Programu ochrony przed powodzią w dorzeczu górnej Wisły

Zadanie 8.1.4. Przeciwdziałanie skutkom powodzi w rejonie ulicy Kamieniec

Inwestycja uzasadniona w przypadku budowy wału przeciwpowodziowego Kęty-Oświęcim w ramach Programu ochrony przed powodzią w dorzeczu górnej Wisły w terminie powyżej pięciu lat (Program nie określa zakresu czasowego realizacji poszczególnych inwestycji).

Zadanie 8.1.5. Wyposażenie Stacji Uzdatniania Wody „SUW ZABORZE” w niezależne źródło zasilania

6.1.9. Pole rozwoju Promocja

Cel operacyjny: 9.1. Budowa nowego wizerunku miasta przełamującego jego stereotypowe postrzeganie.

Zadanie 9.1.1. Oświęcim – miejsce ciekawych wydarzeń

W ramach zadania planuje się organizację lub wsparcie kilkunastu ważnych wydarzeń służących wprost promocji Miasta Oświęcim np. Life Festival Oświęcim, wydarzenia sportowe, wystawy, koncerty.

Zadanie 9.1.2. Life Festival Oświęcim

Organizacja międzynarodowego festiwalu pokojowego, Miasto Oświęcim jest partnerem wydarzenia.

Zadanie 9.1.3. Oświęcimskie Forum Praw Człowieka

Zadanie polega na corocznym organizowaniu konferencji z udziałem ekspertów (międzynarodowy charakter przedsięwzięcia).

Zadanie 9.1.4. Edukacja dla pokoju

Zadanie obejmuje między innymi:

- 1) Organizację międzynarodowych konferencji pokojowych dla różnych grup odbiorców;
- 2) Współpracę z miastami partnerskimi w tym m.in.: wymianę młodzieży szkolnej i przedstawicieli organizacji pozarządowych;
- 3) Przyznawanie nagrody honorowej „Ambasador Oświęcimia Miasta Pokoju” wręczanej za wybitne działania w obszarze edukacji pokojowej;
- 4) Zwiększenie działań promocyjnych w zakresie postrzegania Miasta Oświęcim jako Miasta Pokoju m.in. dotyczących wspólnej promocji konferencji pokojowych organizowanych przez miasto i partnerów lokalnych.

Zadanie 9.1.5. Organizacja przedsięwzięć artystycznych i edukacyjnych wzmacniających symbolikę Oświęcimia - Miasta Pokoju

Zadanie 9.1.6. Opracowanie strategii marketingowej Miasta Oświęcim

Cel operacyjny: 9.2. Promocja terenów inwestycyjnych i gospodarności mieszkańców.

Zadanie 9.2.1. Promocja terenów inwestycyjnych i gospodarności mieszkańców

Zadanie obejmuje między innymi:

- 1) Opracowanie i publikację portalu gospodarczego miasta;
- 2) Przygotowanie analiz i wizualizacji terenów inwestycyjnych miasta;
- 3) Uczestnictwo w imprezach gospodarczych w celu pozyskania inwestorów zewnętrznych.

6.1.10. Pole rozwoju Włączenie społeczne

Cel operacyjny: 10.1. Wspieranie rozwoju społeczeństwa obywatelskiego.

Zadanie 10.1.1. Rozwój Centrum Organizacji Pozarządowych

Zadanie obejmuje między innymi:

- 1) Poprawę warunków funkcjonowanie Centrum Organizacji Pozarządowych;
- 2) Koordynację funkcjonowania Centrum Organizacji Pozarządowych;
- 3) Utworzenie Centrum Wolontariatu;
- 4) Poszerzenie zakresu usług świadczonych w Centrum Organizacji Pozarządowych: doradztwo prawne, fundraising, współpraca międzysektorowa itp.

Zadanie 10.1.2. Rozwój współpracy z organizacjami pozarządowymi i realizacja programu: Społeczna Inicjatywa Rad Osiedli (SIRO)

Zadanie 10.1.3. Utworzenie spółdzielni socjalnej

Zadanie 10.1.4. Stworzenie platformy współpracy i wymiany informacji z organizacjami pozarządowymi z miast partnerskich

Cel operacyjny: 10.2. Poprawa jakości życia osób niepełnosprawnych w Oświęcimiu.

Zadanie 10.2.1. Stworzenie programu likwidacji barier architektonicznych dla osób niepełnosprawnych

Zadanie 10.2.2. Poszerzenie zakresu usług świadczonych i dostępnych dla osób niepełnosprawnych

Zadanie obejmuje m.in.:

- 1) Kampanię informacyjną na rzecz osób niepełnosprawnych;
- 2) Organizację banku sprzętu dla osób niepełnosprawnych.

Cel operacyjny: 10.3. Zwiększenie dostępu do usług publicznych na terenie miasta.

Zadanie 10.3.1. Opracowanie i wdrożenie programu Karty Miejskiej

6.1.11. Pole rozwoju Edukacja

Cel operacyjny: 11.1. Zapewnienie wysokiego poziomu kształcenia dzieci i młodzieży.

Zadanie 11.1.1. Poszerzenie oferty edukacyjnej dla dzieci i młodzieży

Zadanie obejmuje między innymi:

- 1) Podnoszenie jakości i poszerzanie oferty edukacyjnej, w szczególności w zakresie kompetencji kluczowych;
- 2) Podnoszenie kwalifikacji zawodowych nauczycieli;
- 3) Organizację warsztatów edukacyjno-historycznych dla dzieci i młodzieży;
- 4) Organizację lekcji muzealnych dla dzieci i młodzieży.

Zadanie 11.1.2. Racjonalizacja i usprawnienie zarządzania oświatą oraz systemu szkół miejskich

Zadanie 11.1.3. Wspieranie rozwoju szkolnictwa wyższego

Zadanie 11.1.4. Krzewienie idei kształcenia ustawicznego (kształcenie przez całe życie) – „Edukacja pokoleń”

Zadanie obejmuje między innymi organizację:

- 1) Uniwersytetu dziecięcego;
- 2) Akademii liderów;
- 3) Uniwersytetu trzeciego wieku (kontynuacja).

Zadanie 11.1.5. Analiza i ocena sieci placówek oświatowych na terenie miasta w aspekcie aktualnej demografii

Zadanie związane jest z optymalizacją wydatków przeznaczonych na prowadzenie placówek, prowadzeniem racjonalnej polityki kadrowej oraz reagowaniem na zjawisko niżu demograficznego.

Cel operacyjny: 11.2. Rozwój bazy edukacyjnej.

Zadanie 11.2.1. Dostosowanie placówek oświatowych w pomoce dydaktyczne, w tym sprzęt komputerowy

Zadanie 11.2.2. Termomodernizacja budynków przedszkolnych

Zadanie 11.2.3. Rozwój bazy sportowej w placówkach oświatowych

Zadanie 11.2.4. Budowa hali sportowej przy Zespole Szkół nr 1

Zadanie 11.2.5. Modernizacja i remonty budynków oświatowych wraz z zagospodarowaniem terenów przyszkolnych

6.1.12. Pole rozwoju Społeczeństwo informacyjne

Cel operacyjny: 12.1. Zwiększenie dostępu do e-usług publicznych.

Zadanie 12.1.1. Wdrożenie dziedzinowych systemów informatycznych świadczenia elektronicznych usług publicznych

Zadanie 12.1.2. Wdrożenie systemu informacji przestrzennej Miasta Oświęcim (GIS)

Zadanie obejmuje:

- 1) Opracowanie zbiorów danych przestrzennych dokumentów planistycznych;
- 2) Konwersję istniejących zbiorów danych przestrzennych dokumentów planistycznych do standardu zgodnego z wymogami prawa;
- 3) Wprowadzenie warstw własnościowych oraz sieci uzbrojenia.

Zadanie 12.1.3. Rozbudowa infrastruktury informacyjnej i informatycznej w systemie ochrony zdrowia

Cel operacyjny: 12.2. Zwiększenie dostępu do internetu i informacji w przestrzeni publicznej.

Zadanie 12.2.1 Rozbudowa miejskiej sieci hotspotów

Zadanie obejmuje:

- 1) Zamontowanie kolejnych nadajników hot-spot w takich miejscach jak: bulwary, parking Państwowego Muzeum Auschwitz-Birkenau, osiedle S-Centrum i inne miejsca spędzania wolnego czasu przez mieszkańców;
- 2) Promocję sieci hot-spot obejmującą m.in. współpracę z właścicielami lokali gastronomicznych i hotelowych, gdzie jest już dostępny darmowy internet;
- 3) Instalację hot-spotów w autobusach Miejskiego Zakładu Komunikacji Sp. z o.o. w Oświęcimiu.

Zadanie 12.2.2 System Informacji Miejskiej

Zadanie obejmuje między innymi:

- 1) Wykonanie: tablic informacyjnych zwykłych lub LED (m.in. na wiatkach autobusowych), ekranów ledowych umieszczonych w autobusach Miejskiego Zakładu Komunikacji Sp. z o.o. w Oświęcimiu oraz budynkach użyteczności publicznej, dużego ekranu ledowego;
- 2) Zakup oprogramowania do centralnego zarządzania systemem informatycznym;
- 3) Stworzenie strony internetowej miejskiej i rozdzielenie jej od strony urzędowej oraz dostosowanie tej strony do urządzeń mobilnych.

6.1.13. Pole rozwoju Gospodarka

Cel operacyjny: 13.1. Intensyfikacja rozwoju gospodarczego miasta poprzez rozbudowę i promocję terenów inwestycyjnych miasta.

Zadanie 13.1.1. Rozbudowa Miejskiej Strefy Gospodarczej w Oświęcimiu

Zadanie 13.1.2. Współpraca z przedsiębiorcami na rzecz wykorzystania rozległych terenów przemysłowych, w tym obszaru w sąsiedztwie projektowanego odcinka północnej obwodnicy miasta

Zadanie 13.1.3. Wykorzystanie nowych instrumentów wsparcia dla instytucji otoczenia biznesu

Zadanie 13.1.4. Współpraca z Małopolską Agencją Rozwoju Regionalnego S.A. oraz Polską Agencją Informacji i Inwestycji Zagranicznych S.A. (PAIIIZ) w zakresie rozwoju Miejskiej Strefy Gospodarczej w Oświęcimiu

Zadanie 13.1.5. Skomunikowanie strefy z układem komunikacyjnym miasta

Zadanie obejmuje między innymi budowę, remont i modernizację dróg, w szczególności budowę drogi równoległej do ul. Fabrycznej w ramach przygotowania infrastruktury Miejskiej Strefy Aktywności Gospodarczej „Nowe Dwory”.

Zadanie 13.1.6. Współpraca Urzędu Miasta z organizacją oświęcimskich przedsiębiorców

Zadanie skupia się na stworzeniu stałej platformy współpracy pomiędzy samorządem a przedsiębiorcami.

Cel operacyjny: 13.2. Tworzenie warunków dla skutecznego rozwoju gospodarczego miasta.

Zadanie 13.2.1 .Współdziałanie na rzecz uruchomienia Szybkiej Kolei Regionalnej na linii Oświęcim – Tychy i modernizacji linii kolejowej Oświęcim – Trzebinia oraz rozwój terenów przykolejowych

Zadanie 13.2.2. Rewitalizacja terenów przemysłowych

Zadanie 13.2.3. Prowadzenie gospodarki nieruchomościami na rzecz rozwoju gospodarczego i pozyskiwania inwestorów

7. Zgodność Strategii z uregulowaniami strategicznymi na poziomie krajowym, regionalnym i sektorowym

Strategię można uznać za zintegrowaną, gdy jest zgodna z innymi wieloletnimi planami rozwoju dla danego kraju, regionu, a także uprzednio zatwierdzonymi przez samorząd dokumentami planistycznymi. Strategia rozwoju winna wyrażać główne założenia perspektywiczne tych dokumentów poprzez konkretne propozycje projektów i rozwiązań, uwzględniając jednocześnie specyfikę, przewagi i ograniczenia miasta, któremu ma służyć. Poniżej wymieniono dokumenty planistyczne, z którymi zgodne jest niniejsze opracowanie. Przedstawiono również podstawowe trendy i prognozy, jakie zostały uwzględnione przy definiowaniu poszczególnych celów strategicznych, operacyjnych oraz określaniu konkretnych zadań.

Założenia makro:

Strategia Rozwoju Miasta Oświęcim na lata 2014-2020 jest komplementarna do następujących dokumentów strategicznych:

Koncepcja Przestrzennego Zagospodarowania Kraju 2030- cele strategiczne	Zadania Strategii Rozwoju Miasta Oświęcim na lata 2014-2020 zgodnie z celami strategicznymi zawartymi w Koncepcji Przestrzennego Zagospodarowania Kraju 2030
Cel 2. Poprawa spójności wewnętrznej i terytorialne równoważenie rozwoju kraju poprzez promowanie integracji funkcjonalnej, tworzenie warunków dla rozprzestrzeniania się czynników rozwoju, wielofunkcyjny rozwój obszarów wiejskich oraz wykorzystanie potencjału wewnętrznego wszystkich terytoriów	<p>Zadanie 3.1.1 Pokrycie obszaru całego miasta Miejscowym Planem Zagospodarowania Przestrzennego oraz jego aktualizacja;</p> <p>Zadanie 3.1.2 Powiększenie ogólnodostępnych zasobów mieszkaniowych na wynajem, na terenie Miasta Oświęcimia;</p> <p>Zadanie 3.1.3 Tworzenie warunków do rozwoju budownictwa mieszkaniowego oraz uzbrojenia obszarów pod działalność usługowo – produkcyjną;</p> <p>Zadanie 3.2.1 Poprawa stanu technicznego, estetyki i funkcjonalności terenów i budynków będących własnością komunalną na terenie Miasta Oświęcimia;</p> <p>Zadanie 3.2.2 Rewitalizacja Starego Miasta;</p> <p>Zadanie 4.1.5 Rewitalizacja parku pomiędzy ul. Słowackiego i ul. Chemików na cele rekreacyjne;</p> <p>Zadanie 9.2.1. Promocja terenów inwestycyjnych i gospodarności mieszkańców.</p>
Cel 3. Poprawa dostępności terytorialnej kraju w różnych skalach przestrzennych poprzez rozwijanie infrastruktury transportowej i telekomunikacyjnej	<p>Zadanie 2.1.1 Stworzenie nowych strategicznych powiązań komunikacyjnych;</p> <p>Zadanie 2.2.1 Udostępnienie nowych terenów poprzez rozbudowę sieci dróg miejskich;</p> <p>Zadanie 2.2.2 Usprawnienie ruchu kołowego i parkowania pojazdów na terenie miasta;</p> <p>Zadanie 2.2.3 Polepszenie standardu nawierzchni dróg na jezdniach i chodnikach;</p> <p>Zadanie 2.3.1 Poprawa bezpieczeństwa na drogach;</p> <p>Zadanie 2.3.2. Zwiększenie efektywności i komfortu miejskiej komunikacji publicznej;</p> <p>Zadanie 2.3.3. Budowa tras rowerowych;</p> <p>Zadanie 12.1.1. Wdrożenie dziedzinowych systemów informatycznych świadczenia elektronicznych usług publicznych;</p> <p>Zadanie 12.1.3. Rozbudowa infrastruktury informacyjnej i informatycznej w systemie ochrony zdrowia;</p> <p>Zadanie 12.2.2 System Informacji Miejskiej;</p> <p>Zadanie 13.1.5. Skomunikowanie strefy z układem komunikacyjnym miasta.</p>
Cel 4. Kształtowanie struktur przestrzennych wspierających osiągnięcie i utrzymanie wysokiej	<p>Zadanie 1.1.1 Budowa i modernizacja sieci ciepłowniczych i zewnętrznych instalacji odbiorczych wraz z przyłączami do nowych odbiorców;</p> <p>Zadanie 1.1.2 Ograniczenie emisji zanieczyszczeń do powietrza w ramach Programu Ochrony Powietrza dla Województwa Małopolskiego;</p>

jakości środowiska przyrodniczego i walorów krajobrazowych Polski	Zadanie 1.2.1 Rozbudowa systemu gospodarki odpadami w Oświęcimiu; Zadanie 1.3.1 Uzupełnienie i przebudowa sieci kanalizacyjnej na terenie Miasta Oświęcim; Zadanie 1.3.2 Przebudowa sieci wodociągowej na terenie Miasta Oświęcim; Zadanie 1.4.1 Ochrona przyrody na terenie Miasta Oświęcim; Zadanie 2.3.3. Budowa tras rowerowych;
Cel 6. Przywrócenie i utrwalenie ładu przestrzennego	Zadanie 3.1.1 Pokrycie obszaru całego miasta Miejscowym Planem Zagospodarowania Przestrzennego oraz jego aktualizacja; Zadanie 3.2.1 Poprawa stanu technicznego, estetyki i funkcjonalności terenów i budynków będących własnością komunalną na terenie Miasta Oświęcimia; Zadanie 3.2.2 Rewitalizacja Starego Miasta; Zadanie 4.1.5 Rewitalizacja parku pomiędzy ul. Słowackiego i ul. Chemików na cele rekreacyjne; Zadanie 5.1.4. Wykorzystanie potencjału obiektów historycznych w Mieście Oświęcim; Zadanie 13.1.1. Rozbudowa Miejskiej Strefy Gospodarczej w Oświęcimiu.

Strategia Rozwoju Miasta 2020 Wzrost i dobrostan Kierunki rozwoju miasta	Zadania strategiczne
Obszar strategiczny I. Sprawne i efektywne państwo Cel I.3. Wzmocnienie warunków sprzyjających realizacji indywidualnych potrzeb i aktywności obywatela (I.3.2. Rozwój kapitału społecznego, I.3.3. Zwiększenie bezpieczeństwa obywatela)	Zadanie 3.1.1 Pokrycie obszaru całego miasta Miejscowym Planem Zagospodarowania Przestrzennego oraz jego aktualizacja; Zadanie 3.1.2 Powiększenie ogólnodostępnych zasobów mieszkaniowych na wynajem, na terenie Miasta Oświęcimia; Zadanie 3.1.3 Tworzenie warunków do rozwoju budownictwa mieszkaniowego oraz uzbrojenia obszarów pod działalność usługowo – produkcyjną; Zadanie 3.2.1 Poprawa stanu technicznego, estetyki i funkcjonalności terenów i budynków będących własnością komunalną na terenie Miasta Oświęcimia; Zadanie 3.2.2 Rewitalizacja Starego Miasta; Zadanie 4.2.1 Organizacja imprez sportowo – rekreacyjnych; Zadanie 4.2.2 Organizacja zajęć i szkolenia w obszarze sportu; Zadanie 4.2.4 Wspieranie klubów i stowarzyszeń sportowych;

	<p>Zadanie 4.2.5. Utworzenie otwartego kąpieliska miejskiego;</p> <p>Zadanie 6.1.1 Tworzenie warunków dla rozwoju postaw i kompetencji mieszkańców w zakresie kultury i sztuki;</p> <p>Zadanie 6.1.2 Rozwijanie aktywności społecznej mieszkańców poprzez angażowanie do uczestnictwa w kulturze;</p> <p>Zadanie 6.1.3. Organizacja wydarzeń propagujących historyczne dziedzictwo Miasta Oświęcim;</p> <p>Zadanie 6.2.1. Modernizacja sali widowiskowej Oświęcimskiego Centrum Kultury;</p> <p>Zadanie 6.2.2. Przystosowanie terenu wokół Oświęcimskiego Centrum Kultury do realizacji imprez plenerowych;</p> <p>Zadanie 6.2.3. Wyposażenie Miejskiej Biblioteki Publicznej Galeria Książki w innowacyjne technologie z zakresu informatyki i cyfryzacji;</p> <p>Zadanie 6.2.4. Wykorzystanie potencjału obiektów historycznych i zabytkowych Miasta Oświęcim;</p> <p>Zadanie 6.2.5. Przystosowanie terenu Starego Miasta do realizacji imprez plenerowych;</p> <p>Zadanie 8.1.1 Poprawa bezpieczeństwa mieszkańców;</p> <p>Zadanie 8.1.2 Podniesienie sprawności i skuteczności zarządzania w sytuacjach kryzysowych;</p> <p>Zadanie 8.1.3 Realizacja Programu ochrony przed powodzią w dorzeczu górnej Wisły;</p> <p>Zadanie 8.1.4 Przeciwdziałanie skutkom powodzi w rejonie ulicy Kamieniec;</p> <p>Zadanie 8.1.5. Wyposażenie Stacji Uzdatniania Wody „SUW ZABORZE” w niezależne źródło zasilania.</p>
<p>Obszar strategiczny II.</p> <p>Konkurencyjna gospodarka</p> <p>Cel II.2. Wzrost wydajności gospodarki (II.2.4. Poprawa warunków ramowych dla prowadzenia działalności gospodarczej),</p> <p>Cel II.4. Rozwój kapitału ludzkiego (II.4.2. Poprawa jakości kapitału ludzkiego),</p> <p>Cel II.5. Zwiększenie wykorzystania technologii cyfrowych</p>	<p>Zadanie 1.1.1 Budowa i modernizacja sieci ciepłowniczych i zewnętrznych instalacji odbiorczych wraz z przyłączami do nowych odbiorców;</p> <p>Zadanie 1.1.2 Ograniczenie emisji zanieczyszczeń do powietrza w ramach Programu Ochrony Powietrza dla Województwa Małopolskiego;</p> <p>Zadanie 1.2.1 Rozbudowa systemu gospodarki odpadami w Oświęcimiu;</p> <p>Zadanie 1.3.1 Uzupełnienie i przebudowa sieci kanalizacyjnej na terenie Miasta Oświęcim;</p> <p>Zadanie 1.3.2 Przebudowa sieci wodociągowej na terenie Miasta Oświęcim;</p> <p>Zadanie 1.4.1 Ochrona przyrody na terenie Miasta Oświęcim;</p> <p>Zadanie 1.5.1 Budowa schroniska dla zwierząt;</p> <p>Zadanie 2.1.1 Stworzenie nowych strategicznych powiązań komunikacyjnych;</p> <p>Zadanie 2.2.1 Udostępnienie nowych terenów poprzez rozbudowę sieci dróg miejskich;</p> <p>Zadanie 2.2.2 Usprawnienie ruchu kołowego i parkowania pojazdów na terenie miasta;</p>

<p>(II.5.2. Upowszechnienie wykorzystania technologii cyfrowych, II.5.3. Zapewnienie odpowiedniej jakości treści i usług cyfrowych), Cel II.6. Bezpieczeństwo energetyczne i środowisko (II.6.2. Poprawa efektywności energetycznej, II.6.3. Zwiększenie dywersyfikacji dostaw paliw i energii, II.6.4. Poprawa stanu środowiska), Cel II.7. Zwiększenie efektywności transportu (II.7.2. Modernizacja i rozbudowa połączeń transportowych, II.7.3. Udrożnienie obszarów miejskich)</p>	<p>Zadanie 2.2.3 Polepszenie standardu nawierzchni dróg na jezdniach i chodnikach; Zadanie 2.3.1 Poprawa bezpieczeństwa na drogach; Zadanie 2.3.2 Zwiększenie efektywności i komfortu miejskiej komunikacji publicznej; Zadanie 2.3.3. Budowa tras rowerowych; Zadanie 12.1.1 Wdrożenie dziedzinowych systemów informatycznych świadczenia elektronicznych usług publicznych; Zadanie 12.1.2 Wdrożenie systemu informacji przestrzennej Miasta Oświęcim (GIS); Zadanie 12.1.3 Rozbudowa infrastruktury informacyjnej i informatycznej w systemie ochrony zdrowia; Zadanie 12.2.1 Rozbudowa miejskiej sieci hotspotów; Zadanie 12.2.2 System Informacji Miejskiej; Zadanie 13.2.1 Współdziałanie na rzecz uruchomienia Szybkiej Kolei Regionalnej na linii Oświęcim – Tychy i modernizacji linii kolejowej Oświęcim – Trzebinia oraz rozwój terenów przykolejowych; Zadanie 13.2.2 Rewitalizacja terenów przemysłowych; Zadanie 13.3.3 Prowadzenie gospodarki nieruchomościami na rzecz rozwoju gospodarczego i pozyskiwania inwestorów.</p>
<p>Obszar strategiczny III. Spójność społeczna i terytorialna Cel III.1. Integracja społeczna (III.1.1. Zwiększenie aktywności osób wykluczonych i zagrożonych wykluczeniem społecznym) Cel III.2. Zapewnienie dostępu i określonych standardów usług publicznych (III.2.1. Podnoszenie jakości i dostępności usług publicznych), Cel III.3. Wzmocnienie mechanizmów terytorialnego</p>	<p>Zadanie 5.1.1 Wykorzystanie ruchu turystycznego generowanego przez Miejsce Pamięci i Muzeum Auschwitz-Birkenau; Zadanie 5.1.2 Oświęcimska Przestrzeń Spotkań; Zadanie 5.1.3 Rozwój bazy i oferty turystycznej w Mieście Oświęcim; Zadanie 5.1.4 Wykorzystanie potencjału obiektów historycznych w Mieście Oświęcim; Zadanie 5.1.5 Oświęcimski Prasol; Zadanie 5.1.6. Opracowanie strategii turystyki; Zadanie 7.1.1 Podnoszenia jakości i poszerzenie dostępu mieszkańców do podstawowej opieki medycznej oraz profilaktyki zdrowia; Zadanie 7.2.1 Poszerzenie oferty usług aktywizacyjnych dla osób starszych oraz usług opiekuńczych w miejscu zamieszkania; Zadanie 7.2.2 Wsparcie osób wykluczonych i zagrożonych wykluczeniem; Zadanie 7.2.3 Rozbudowa i modernizacja Dziennego Domu Pomocy w Oświęcimiu;</p>

<p>równoważenia rozwoju oraz integracja przestrzenna dla rozwijania i pełnego wykorzystania potencjałów regionalnych (III.3.1. Tworzenie warunków instytucjonalnych, prawnych i finansowych dla realizacji działań rozwojowych w regionach, III.3.3. Tworzenie warunków dla rozwoju ośrodków regionalnych, subregionalnych i lokalnych oraz wzmacniania potencjału obszarów wiejskich, III.3.4. Zwiększenie spójności terytorialnej)</p>	<p>Zadanie 7.2.4 Stworzenie miejsc noclegowych dla uczestników Środowiskowego Domu Samopomocy; Zadanie 7.2.5 Utworzenie mieszkań chronionych oraz standaryzacja obecnie funkcjonujących przy ul. Stanisławy Leszczyńskiej w Oświęcimiu; Zadanie 7.2.6 Utworzenie przytuliska dla matek z dziećmi i bezdomnych kobiet; Zadanie 7.2.7 Utworzenie lokalnego, stacjonarnego domu pomocy społecznej dla ludzi starszych i przewlekle chorych; Zadanie 9.1.1 Oświęcim – miejsce ciekawych wydarzeń; Zadanie 9.1.2 Life Festival Oświęcim; Zadanie 9.1.3 Oświęcimskie Forum Praw Człowieka; Zadanie 9.1.4. Edukacja dla pokoju; Zadanie 9.1.5. Organizacja przedsięwzięć artystycznych i edukacyjnych wzmacniających symbolikę Oświęcimia - Miasta Pokoju; Zadanie 9.2.1. Promocja terenów inwestycyjnych i gospodarności mieszkańców; Zadanie 10.1.1 Rozwój Centrum Organizacji Pozarządowych; Zadanie 10.1.2 Rozwój współpracy z organizacjami pozarządowym i realizacja programu: Społeczna Inicjatywa Rad Osiedli (SIRO); Zadanie 10.1.3 Utworzenie spółdzielni socjalnej; Zadanie 10.1.4 Stworzenie platformy współpracy i wymiany informacji z organizacjami pozarządowymi z miast partnerskich; Zadanie 10.2.1 Stworzenie programu likwidacji barier architektonicznych dla osób niepełnosprawnych; Zadanie 10.2.2 Poszerzenie zakresu usług świadczonych i dostępnych dla osób niepełnosprawnych; Zadanie 10.3.1 Opracowanie i wdrożenie programu Karty Miejskiej; Zadanie 11.1.1 Poszerzenie oferty edukacyjnej dla dzieci i młodzieży; Zadanie 11.1.2 Racjonalizacja i usprawnienie zarządzania oświatą oraz systemu szkół miejskich; Zadanie 11.1.3 Wspieranie rozwoju szkolnictwa wyższego; Zadanie 11.1.4 Krzewienie idei kształcenia ustawicznego (kształcenie przez całe życie) – „Edukacja pokoleń”; Zadanie 11.1.5. Analiza i ocena sieci placówek oświatowych na terenie miasta w aspekcie aktualnej demografii; Zadanie 11.2.1 Doposażenie placówek oświatowych w pomoce dydaktyczne, w tym sprzęt komputerowy; Zadanie 11.2.2 Termomodernizacja budynków przedszkolnych; Zadanie 11.2.3 Rozwój bazy sportowej w placówkach oświatowych;</p>
------------------------------------------------------------------------------------------------------------------------------------------------------------------------------------------------------------------------------------------------------------------------------------------------------------------------------------------------------------------------------------------------------------------------------------------	-----------------------------------------------------------------------------------------------------------------------------------------------------------------------------------------------------------------------------------------------------------------------------------------------------------------------------------------------------------------------------------------------------------------------------------------------------------------------------------------------------------------------------------------------------------------------------------------------------------------------------------------------------------------------------------------------------------------------------------------------------------------------------------------------------------------------------------------------------------------------------------------------------------------------------------------------------------------------------------------------------------------------------------------------------------------------------------------------------------------------------------------------------------------------------------------------------------------------------------------------------------------------------------------------------------------------------------------------------------------------------------------------------------------------------------------------------------------------------------------------------------------------------------------------------------------------------------------------------------------------------------------------------------------------------------------------------------------------------------------------------------------------------------------------------------------------------------------------------------------------------------------------------------------------------------------------------------------------------------------------------------------------------------------------------------------------------------------------------------------------------------------------------------------------------------------------------------------------------------------------------------------------------------------------------------------------------------------------------------------------------------------------------------------------------------------------------------------

	Zadanie 11.2.4 Budowa hali sportowej przy Zespole Szkół nr 1; Zadanie 11.2.5 Modernizacja i remonty budynków oświatowych wraz z zagospodarowaniem terenów przyszkolnych.
--	-------------------------------------------------------------------------------------------------------------------------------------------------------------------------------------------

Długookresowa Strategia Rozwoju Miasta Oświęcim 2014-2020. Tęcza Pała Nowoczesności	Zgodność zadań i wskaźników w Strategii Rozwoju Miasta Oświęcim na lata 2014-2020 z Długookresową Strategią Rozwoju Kraju, Polska 2030. Tęcza Pała Nowoczesności
Obszar konkurencyjności i innowacyjnej gospodarki	Zadanie 11.1.1 Poszerzenie oferty edukacyjnej dla dzieci i młodzieży; Zadanie 11.1.2 Racjonalizacja i usprawnienie zarządzania oświatą oraz systemu szkół miejskich; Zadanie 11.1.3 Wspieranie rozwoju szkolnictwa wyższego; Zadanie 11.1.4 Krzewienie idei kształcenia ustawicznego (kształcenie przez całe życie) – „Edukacja pokoleń”; Zadanie 11.1.5. Analiza i ocena sieci placówek oświatowych na terenie miasta w aspekcie aktualnej demografii; Zadanie 11.2.1 Dostosowanie placówek oświatowych w pomoce dydaktyczne, w tym sprzęt komputerowy; Zadanie 11.2.2 Termomodernizacja budynków przedszkolnych; Zadanie 11.2.3 Rozwój bazy sportowej w placówkach oświatowych; Zadanie 11.2.4 Budowa hali sportowej przy Zespole Szkół nr 1; Zadanie 11.2.5 Modernizacja i remonty budynków oświatowych wraz z zagospodarowaniem terenów przyszkolnych; Zadanie 12.1.1 Wdrożenie dziedzinowych systemów informatycznych świadczenia elektronicznych usług publicznych; Zadanie 12.1.2 Wdrożenie systemu informacji przestrzennej Miasta Oświęcim (GIS); Zadanie 12.1.3 Rozbudowa infrastruktury informacyjnej i informatycznej w systemie ochrony zdrowia; Zadanie 12.2.1 Rozbudowa miejskiej sieci hotspotów; Zadanie 12.2.2 System Informacji Miejskiej; Zadanie 13.2.1 Współdziałanie na rzecz uruchomienia Szybkiej Kolei Regionalnej na linii Oświęcim – Tychy i modernizacji linii kolejowej Oświęcim – Trzebinia oraz rozwój terenów przykolejowych; Zadanie 13.2.2 Rewitalizacja terenów poprzemysłowych; Zadanie 13.3.3 Prowadzenie gospodarki nieruchomościami na rzecz rozwoju gospodarczego i pozyskiwania inwestorów.

Obszar równoważenia potencjału rozwojowego regionów Polski	<p>Zadanie 3.1.1 Pokrycie obszaru całego miasta Miejscowym Planem Zagospodarowania Przestrzennego oraz jego aktualizacja;</p> <p>Zadanie 3.1.2 Powiększenie ogólnodostępnych zasobów mieszkaniowych na wynajem, na terenie Miasta Oświęcimia;</p> <p>Zadanie 3.1.3 Tworzenie warunków do rozwoju budownictwa mieszkaniowego oraz uzbrojenia obszarów pod działalność usługowo – produkcyjną;</p> <p>Zadanie 3.2.1 Poprawa stanu technicznego, estetyki i funkcjonalności terenów i budynków będących własnością komunalną na terenie Miasta Oświęcimia;</p> <p>Zadanie 3.2.2 Rewitalizacja Starego Miasta;</p> <p>Zadanie 5.1.1 Wykorzystanie ruchu turystycznego generowanego przez Miejsce Pamięci i Muzeum Auschwitz-Birkenau;</p> <p>Zadanie 5.1.2 Oświęcimska Przestrzeń Spotkań;</p> <p>Zadanie 5.1.3 Rozwój bazy i oferty turystycznej w Mieście Oświęcim;</p> <p>Zadanie 5.1.4 Wykorzystanie potencjału obiektów historycznych w Mieście Oświęcim;</p> <p>Zadanie 5.1.5 Oświęcimski Prasol;</p> <p>Zadanie 5.1.6 Opracowanie strategii turystyki;</p> <p>Zadanie 6.1.1 Tworzenie warunków dla rozwoju postaw i kompetencji mieszkańców w zakresie kultury i sztuki;</p> <p>Zadanie 6.1.2 Rozwijanie aktywności społecznej mieszkańców poprzez angażowanie do uczestnictwa w kulturze;</p> <p>Zadanie 6.1.3 Organizacja wydarzeń propagujących historyczne dziedzictwo Miasta Oświęcim;</p> <p>Zadanie 6.2.1 Modernizacja sali widowiskowej Oświęcimskiego Centrum Kultury;</p> <p>Zadanie 6.2.2 Przystosowanie terenu wokół Oświęcimskiego Centrum Kultury do realizacji imprez plenerowych;</p> <p>Zadanie 6.2.3 Wyposażenie Miejskiej Biblioteki Publicznej Galeria Książki w innowacyjne technologie z zakresu informatyki i cyfryzacji;</p> <p>Zadanie 6.2.4 Wykorzystanie potencjału obiektów historycznych i zabytkowych Miasta Oświęcim;</p> <p>Zadanie 6.2.5 Przystosowanie terenu Starego Miasta do realizacji imprez plenerowych;</p> <p>Zadanie 10.1.1 Rozwój Centrum Organizacji Pozarządowych;</p>
------------------------------------------------------------	---------------------------------------------------------------------------------------------------------------------------------------------------------------------------------------------------------------------------------------------------------------------------------------------------------------------------------------------------------------------------------------------------------------------------------------------------------------------------------------------------------------------------------------------------------------------------------------------------------------------------------------------------------------------------------------------------------------------------------------------------------------------------------------------------------------------------------------------------------------------------------------------------------------------------------------------------------------------------------------------------------------------------------------------------------------------------------------------------------------------------------------------------------------------------------------------------------------------------------------------------------------------------------------------------------------------------------------------------------------------------------------------------------------------------------------------------------------------------------------------------------------------------------------------------------------------------------------------------------------------------------------------------------------------------------------------------------------------------------------------------------------------------------------------------------------------------------------------------------------------------------------------------------------------------------------------------------------------------------------------------------------------------------------------------------------------------------------------------------------------------------------------------------------------

	<p>Zadanie 10.1.2 Rozwój współpracy z organizacjami pozarządowymi i realizacja programu: Społeczna Inicjatywa Rad Osiedli (SIRO);</p> <p>Zadanie 10.1.3 Utworzenie spółdzielni socjalnej;</p> <p>Zadanie 10.1.4 Stworzenie platformy współpracy i wymiany informacji z organizacjami pozarządowymi z miast partnerskich;</p> <p>Zadanie 10.2.1 Stworzenie programu likwidacji barier architektonicznych dla osób niepełnosprawnych;</p> <p>Zadanie 10.2.2 Poszerzenie zakresu usług świadczonych i dostępnych dla osób niepełnosprawnych;</p> <p>Zadanie 10.3.1 Opracowanie i wdrożenie programu Karty Miejskiej.</p>
Obszar efektywności i sprawności państwa	<p>Zadanie 2.1.1 Stworzenie nowych strategicznych powiązań komunikacyjnych;</p> <p>Zadanie 2.2.1 Udostępnienie nowych terenów poprzez rozbudowę sieci dróg miejskich;</p> <p>Zadanie 2.2.2 Usprawnienie ruchu kołowego i parkowania pojazdów na terenie miasta;</p> <p>Zadanie 2.2.3 Polepszenie standardu nawierzchni dróg na jezdniach i chodnikach;</p> <p>Zadanie 2.3.1 Poprawa bezpieczeństwa na drogach;</p> <p>Zadanie 2.3.2 Zwiększenie efektywności i komfortu miejskiej komunikacji publicznej;</p> <p>Zadanie 7.1.1 Podnoszenia jakości i poszerzenie dostępu mieszkańców do podstawowej opieki medycznej oraz profilaktyki zdrowia;</p> <p>Zadanie 7.2.1 Poszerzenie oferty usług aktywizacyjnych dla osób starszych oraz usług opiekuńczych w miejscu zamieszkania;</p> <p>Zadanie 7.2.2 Wsparcie osób wykluczonych i zagrożonych wykluczeniem;</p> <p>Zadanie 7.2.3 Rozbudowa i modernizacja Dziennego Domu Pomocy w Oświęcimiu;</p> <p>Zadanie 7.2.4 Stworzenie miejsc noclegowych dla uczestników Środowiskowego Domu Samopomocy;</p> <p>Zadanie 7.2.5 Utworzenie mieszkań chronionych oraz standaryzacja obecnie funkcjonujących przy ul. Stanisławy Leszczyńskiej w Oświęcimiu;</p> <p>Zadanie 7.2.6 Utworzenie przytuliska dla matek z dziećmi i bezdomnych kobiet;</p> <p>Zadanie 7.2.7 Utworzenie lokalnego, stacjonarnego domu pomocy społecznej dla ludzi starszych i przewlekle chorych;</p> <p>Zadanie 8.1.1 Poprawa bezpieczeństwa mieszkańców;</p> <p>Zadanie 8.1.2 Podniesienie sprawności i skuteczności zarządzania w sytuacjach kryzysowych;</p> <p>Zadanie 8.1.3 Realizacja Programu ochrony przed powodzią w dorzeczu górnej Wisły;</p>

	<p>Zadanie 8.1.4 Przeciwdziałanie skutkom powodzi w rejonie ulicy Kamieniec;</p> <p>Zadanie 8.1.5. Wyposażenie Stacji Uzdatniania Wody „SUW ZABORZE” w niezależne źródło zasilania.</p>
--	-------------------------------------------------------------------------------------------------------------------------------------------------------------------------------------------------------

„Strategia dla rozwoju Polski południowej w obszarze województw małopolskiego i śląskiego do roku 2020” - kierunki działań	Zadania wskazane w Strategii Rozwoju Miasta Oświęcim na lata 2014-2020 wpisujące się z realizacją „Strategii dla rozwoju Polski południowej w obszarze województw małopolskiego i śląskiego do roku 2020”
1.3. Tworzenie dynamicznego ośrodka kultury rozpoznawalnego wśród metropolii europejskich (1.3.1. Wykreowanie wspólnych, markowych wydarzeń artystycznych, kulturalnych w oparciu o potencjał środowisk twórczych aglomeracji)	<p>Zadanie 5.1.1 Wykorzystanie ruchu turystycznego generowanego przez Miejsce Pamięci i Muzeum Auschwitz-Birkenau;</p> <p>Zadanie 5.1.2 Oświęcimska Przestrzeń Spotkań;</p> <p>Zadanie 5.1.3 Rozwój bazy i oferty turystycznej w Mieście Oświęcim;</p> <p>Zadanie 5.1.4 Wykorzystanie potencjału obiektów historycznych w Mieście Oświęcim;</p> <p>Zadanie 5.1.5 Oświęcimski Prasot;</p> <p>Zadanie 6.1.1 Tworzenie warunków dla rozwoju postaw i kompetencji mieszkańców w zakresie kultury i sztuki;</p> <p>Zadanie 6.1.2 Rozwijanie aktywności społecznej mieszkańców poprzez angażowanie do uczestnictwa w kulturze;</p> <p>Zadanie 6.1.3. Organizacja wydarzeń propagujących historyczne dziedzictwo Miasta Oświęcim;</p> <p>Zadanie 6.2.1. Modernizacja sali widowiskowej Oświęcimskiego Centrum Kultury;</p> <p>Zadanie 6.2.2. Przystosowanie terenu wokół Oświęcimskiego Centrum Kultury do realizacji imprez plenerowych;</p> <p>Zadanie 6.2.3. Wyposażenie Miejskiej Biblioteki Publicznej Galeria Książki w innowacyjne technologie z zakresu informatyki i cyfryzacji;</p> <p>Zadanie 6.2.4. Wykorzystanie potencjału obiektów historycznych i zabytkowych Miasta Oświęcim;</p> <p>Zadanie 6.2.5. Przystosowanie terenu Starego Miasta do realizacji imprez plenerowych;</p> <p>Zadanie 9.1.1 Oświęcim – miejsce ciekawych wydarzeń;</p> <p>Zadanie 9.1.2 Life Festival Oświęcim;</p> <p>Zadanie 9.1.3 Oświęcimskie Forum Praw Człowieka.</p>

	<p>Zadanie 9.1.4. Edukacja dla pokoju;</p> <p>Zadanie 9.1.5. Organizacja przedsięwzięć artystycznych i edukacyjnych wzmacniających symbolikę Oświęcimia - Miasta Pokoju;</p>
<p>1.4. Tworzenie struktur pozwalających na efektywny transfer zasobów 1.4.1. Integracja obszaru obu aglomeracji miejskich poprzez dalszy rozwój infrastruktury technicznej, w tym: drogowej, kolejowej i energetycznej</p>	<p>Zadanie 2.3.2 Zwiększenie efektywności i komfortu miejskiej komunikacji publicznej;</p> <p>Zadanie 2.3.3. Budowa tras rowerowych;</p> <p>Zadanie 12.1.1 Wdrożenie dziedzinowych systemów informatycznych świadczenia elektronicznych usług publicznych;</p> <p>Zadanie 12.1.2 Wdrożenie systemu informacji przestrzennej Miasta Oświęcim (GIS);</p> <p>Zadanie 12.1.3 Rozbudowa infrastruktury informacyjnej i informatycznej w systemie ochrony zdrowia;</p> <p>Zadanie 12.2.1 Rozbudowa miejskiej sieci hotspotów;</p> <p>Zadanie 12.2.2 System Informacji Miejskiej.</p>
<p>2.3. Infrastrukturalne integrowanie przestrzeni województw (2.3.1. Integracja infrastruktury transportowej subregionów funkcjonalnych, 2.3.3. Zacieśnianie współpracy organizatorów przewozów oraz kolejowych przewoźników pasażerskich w celu stworzenia optymalnej siatki połączeń), gdzie wyróżniono nawet projekt kluczowy „Budowa drogi S1 od węzła Kosztowy II w Mysłowicach do węzła Suchy Potok w Bielsku-Białej wraz z obwodnicą Oświęcimia”</p>	<p>Zadanie 2.1.1 Stworzenie nowych strategicznych powiązań komunikacyjnych;</p> <p>Zadanie 2.2.1 Udostępnienie nowych terenów poprzez rozbudowę sieci dróg miejskich;</p> <p>Zadanie 2.2.2 Usprawnienie ruchu kołowego i parkowania pojazdów na terenie miasta;</p> <p>Zadanie 2.2.3 Polepszenie standardu nawierzchni dróg na jezdniach i chodnikach;</p> <p>Zadanie 2.3.1 Poprawa bezpieczeństwa na drogach.</p>
<p>2.4. Rozwijanie współpracy w zakresie ochrony środowiska i zabezpieczenia przed sytuacjami kryzysowymi</p>	<p>Zadanie 1.1.1 Budowa i modernizacja sieci ciepłowniczych i zewnętrznych instalacji odbiorczych wraz z przyłączami do nowych odbiorców;</p> <p>Zadanie 1.1.2 Ograniczenie emisji zanieczyszczeń do powietrza w ramach Programu Ochrony Powietrza dla Województwa Małopolskiego;</p>

	<p>Zadanie 1.2.1 Rozbudowa systemu gospodarki odpadami w Oświęcimiu;</p> <p>Zadanie 1.3.1 Uzupełnienie i przebudowa sieci kanalizacyjnej na terenie Miasta Oświęcim;</p> <p>Zadanie 1.3.2 Przebudowa sieci wodociągowej na terenie Miasta Oświęcim;</p> <p>Zadanie 1.4.1 Ochrona przyrody na terenie Miasta Oświęcim;</p> <p>Zadanie 1.5.1 Budowa schroniska dla zwierząt;</p> <p>Zadanie 8.1.1 Poprawa bezpieczeństwa mieszkańców;</p> <p>Zadanie 8.1.2 Podniesienie sprawności i skuteczności zarządzania w sytuacjach kryzysowych;</p> <p>Zadanie 8.1.3 Realizacja Programu ochrony przed powodzią w dorzeczu górnej Wisły;</p> <p>Zadanie 8.1.4 Przeciwdziałanie skutkom powodzi w rejonie ulicy Kamieniec;</p> <p>Zadanie 8.1.5. Wyposażenie Stacji Uzdatniania Wody „SUW ZABORZE” w niezależne źródło zasilania.</p>
<p>3.1. Tworzenie pakietowych produktów turystycznych wykorzystujących potencjał obydwu województw (3.1.1. Kompleksowe tworzenie nowych oraz rozwój, zagospodarowanie i integracja już istniejących szlaków turystycznych i pielgrzymkowych obejmujących flagowe atrakcje turystyczne, w tym miejsca kultu zlokalizowane na terenie województw małopolskiego i śląskiego, 3.1.2. Rewitalizacja historycznych i poprzemysłowych przestrzeni miast ukierunkowana na rozwój usług czasu wolnego)</p>	<p>Zadanie 2.3.3. Budowa tras rowerowych;</p> <p>Zadanie 3.1.1 Pokrycie obszaru całego miasta Miejscowym Planem Zagospodarowania Przestrzennego oraz jego aktualizacja;</p> <p>Zadanie 3.1.2 Powiększenie ogólnodostępnych zasobów mieszkaniowych na wynajem, na terenie Miasta Oświęcimia;</p> <p>Zadanie 3.1.3 Tworzenie warunków do rozwoju budownictwa mieszkaniowego oraz uzbrojenia obszarów pod działalność usługowo – produkcyjną;</p> <p>Zadanie 3.2.1 Poprawa stanu technicznego, estetyki i funkcjonalności terenów i budynków będących własnością komunalną na terenie Miasta Oświęcimia;</p> <p>Zadanie 3.2.2 Rewitalizacja Starego Miasta;</p> <p>Zadanie 5.1.1 Wykorzystanie ruchu turystycznego generowanego przez Miejsce Pamięci i Muzeum Auschwitz-Birkenau;</p> <p>Zadanie 5.1.2 Oświęcimska Przestrzeń Spotkań;</p> <p>Zadanie 5.1.3 Rozwój bazy i oferty turystycznej w Mieście Oświęcim;</p> <p>Zadanie 5.1.4 Wykorzystanie potencjału obiektów historycznych w Mieście Oświęcim;</p> <p>Zadanie 5.1.5 Oświęcimski Prasot;</p> <p>Zadanie 6.1.1 Tworzenie warunków dla rozwoju postaw i kompetencji mieszkańców w zakresie kultury i sztuki;</p> <p>Zadanie 6.1.2 Rozwijanie aktywności społecznej mieszkańców poprzez angażowanie do uczestnictwa w kulturze;</p>

	Zadanie 9.1.2 Life Festival Oświęcim.
3.2. Przyciąganie i organizacja wydarzeń o znaczeniu krajowym i międzynarodowym (3.2.2. Integracja środowisk artystycznych poprzez realizację ponadregionalnych projektów kulturalnych)	Zadanie 9.1.1 Oświęcim – miejsce ciekawych wydarzeń; Zadanie 9.1.3 Oświęcimskie Forum Praw Człowieka; Zadanie 9.1.4. Edukacja dla pokoju; Zadanie 9.1.5. Organizacja przedsięwzięć artystycznych i edukacyjnych wzmacniających symbolikę Oświęcimia - Miasta Pokoju.
3.3. Kreowanie oferty inwestycyjnej (3.3.2. Rewitalizacja przemysłowych przestrzeni miast ukierunkowana na tworzenie atrakcyjnych przestrzeni inwestycyjnych)	Zadanie 3.1.1 Pokrycie obszaru całego miasta Miejscowym Planem Zagospodarowania Przestrzennego oraz jego aktualizacja; Zadanie 3.1.2 Powiększenie ogólnodostępnych zasobów mieszkaniowych na wynajem, na terenie Miasta Oświęcimia; Zadanie 3.1.3 Tworzenie warunków do rozwoju budownictwa mieszkaniowego oraz uzbrojenia obszarów pod działalność usługowo – produkcyjną; Zadanie 3.2.1 Poprawa stanu technicznego, estetyki i funkcjonalności terenów i budynków będących własnością komunalną na terenie Miasta Oświęcimia; Zadanie 3.2.2 Rewitalizacja Starego Miasta; Zadanie 9.2.1. Promocja terenów inwestycyjnych i gospodarności mieszkańców Zadanie 13.2.1 Współdziałanie na rzecz uruchomienia Szybkiej Kolei Regionalnej na linii Oświęcim – Tychy i modernizacji linii kolejowej Oświęcim – Trzebinia oraz rozwój terenów przykolejowych; Zadanie 13.2.2 Rewitalizacja terenów przemysłowych; Zadanie 13.3.3 Prowadzenie gospodarki nieruchomościami na rzecz rozwoju gospodarczego i pozyskiwania inwestorów.

Krajowa Strategia Rozwoju Regionalnego 2010-2020: Regiony, Miasta, Obszary wiejskie. - cele szczegółowe	Zadania Strategii Rozwoju Miasta Oświęcim na lata 2014-2020 zgodne z celami szczegółowymi Krajowej Strategii Rozwoju Regionalnego 2010-2020: Regiony, Miasta, Obszary wiejskie.
Cel 1.2 Tworzenie warunków dla rozprzestrzeniania procesów rozwojowych i zwiększania ich absorpcji poza miastami wojewódzkimi	<p>Zadanie 3.1.1 Pokrycie obszaru całego miasta Miejscowym Planem Zagospodarowania Przestrzennego oraz jego aktualizacja;</p> <p>Zadanie 3.1.2 Powiększenie ogólnodostępnych zasobów mieszkaniowych na wynajem, na terenie Miasta Oświęcimia;</p> <p>Zadanie 3.1.3 Tworzenie warunków do rozwoju budownictwa mieszkaniowego oraz uzbrojenia obszarów pod działalność usługowo – produkcyjną;</p> <p>Zadanie 3.2.1 Poprawa stanu technicznego, estetyki i funkcjonalności terenów i budynków będących własnością komunalną na terenie Miasta Oświęcimia;</p> <p>Zadanie 3.2.2 Rewitalizacja Starego Miasta.</p>
Cel 1.3 Budowa podstaw konkurencyjności województw – działania tematyczne	<p>Zadanie 9.2.1. Promocja terenów inwestycyjnych i gospodarności mieszkańców;</p> <p>Zadanie 12.1.1 Wdrożenie dziedzinowych systemów informatycznych świadczenia elektronicznych usług publicznych;</p> <p>Zadanie 12.1.2 Wdrożenie systemu informacji przestrzennej Miasta Oświęcim (GIS);</p> <p>Zadanie 12.1.3 Rozbudowa infrastruktury informacyjnej i informatycznej w systemie ochrony zdrowia;</p> <p>Zadanie 12.2.1 Rozbudowa miejskiej sieci hotspotów;</p> <p>Zadanie 12.2.2 System Informacji Miejskiej;</p> <p>Zadanie 13.1.1. Rozbudowa Miejskiej Strefy Gospodarczej w Oświęcimiu;</p> <p>Zadanie 13.1.2 Współpraca z przedsiębiorcami na rzecz wykorzystania rozległych terenów poprzemysłowych, w tym obszaru w sąsiedztwie projektowanego odcinka północnej obwodnicy miasta;</p> <p>Zadanie 13.1.3 Wykorzystanie nowych instrumentów wsparcia dla instytucji otoczenia biznesu;</p> <p>Zadanie 13.1.4 Współpraca z Małopolską Agencją Rozwoju Regionalnego S.A. oraz Polską Agencją Informacji i Inwestycji Zagranicznych S.A. (PAIIIZ) w zakresie rozwoju Miejskiej Strefy Gospodarczej w Oświęcimiu;</p> <p>Zadanie 13.1.5 Skomunikowanie strefy z układem komunikacyjnym miasta;</p> <p>Zadanie 13.1.6 Współpraca Urzędu Miasta z organizacją oświęcimskich przedsiębiorców;</p> <p>Zadanie 13.2.1 Współdziałanie na rzecz uruchomienia Szybkiej Kolei Regionalnej na linii Oświęcim – Tychy i modernizacji linii kolejowej Oświęcim – Trzebinia oraz rozwój terenów przykolejowych;</p>

	Zadanie 13.2.2 Rewitalizacja terenów przemysłowych; Zadanie 13.3.3 Prowadzenie gospodarki nieruchomościami na rzecz rozwoju gospodarczego i pozyskiwania inwestorów.
Cel 2.3 Restrukturyzacja i rewitalizacja miast i innych obszarów tracących dotychczasowe funkcje społeczno-gospodarcze	Zadanie 3.2.1 Poprawa stanu technicznego, estetyki i funkcjonalności terenów i budynków będących własnością komunalną na terenie Miasta Oświęcimia; Zadanie 3.2.2 Rewitalizacja Starego Miasta.
Cel 3.4. Budowanie kapitału społecznego dla rozwoju regionalnego w oparciu o sieci współpracy między różnymi aktorami polityki regionalnej	Zadanie 10.1.3 Utworzenie spółdzielni socjalnej; Zadanie 10.1.4 Stworzenie platformy współpracy i wymiany informacji z organizacjami pozarządowymi z miast partnerskich; Zadanie 10.2.1 Stworzenie programu likwidacji barier architektonicznych dla osób niepełnosprawnych; Zadanie 10.2.2 Poszerzenie zakresu usług świadczonych i dostępnych dla osób niepełnosprawnych; Zadanie 10.3.1 Opracowanie i wdrożenie programu Karty Miejskiej.

„Strategia Rozwoju Województwa Małopolskiego na lata 2011-2020” - obszary interwencji	Zadania wskazane w Strategii Rozwoju Miasta Oświęcim na lata 2014-2020 wpisujące w realizację celów strategicznych wskazanych w „Strategii Rozwoju Województwa Małopolskiego na lata 2011-2020”
Obszar 1. Gospodarka wiedzy i aktywności. Cel strategiczny „Silna pozycja Małopolski jako regionu atrakcyjnego dla inwestycji, opartego na wiedzy, aktywności zawodowej i przedsiębiorczości mieszkańców”	Zadanie 11.1.1 Poszerzenie oferty edukacyjnej dla dzieci i młodzieży; Zadanie 11.1.2 Racjonalizacja i usprawnienie zarządzania oświatą oraz systemu szkół miejskich; Zadanie 11.1.3 Wspieranie rozwoju szkolnictwa wyższego; Zadanie 11.1.4 Krzewienie idei kształcenia ustawicznego (kształcenie przez całe życie) – „Edukacja pokoleń”; Zadanie 11.1.5. Analiza i ocena sieci placówek oświatowych na terenie miasta w aspekcie aktualnej demografii; Zadanie 11.2.1 Doposażenie placówek oświatowych w pomoce dydaktyczne, w tym sprzęt komputerowy; Zadanie 11.2.2 Termomodernizacja budynków przedszkolnych; Zadanie 11.2.3 Rozwój bazy sportowej w placówkach oświatowych; Zadanie 11.2.4 Budowa hali sportowej przy Zespole Szkół nr 1; Zadanie 11.2.5 Modernizacja i remonty budynków oświatowych wraz z zagospodarowaniem terenów przyszkolnych;

	<p>Zadanie 12.1.1 Wdrożenie dziedzinowych systemów informatycznych świadczenia elektronicznych usług publicznych;</p> <p>Zadanie 12.1.2 Wdrożenie systemu informacji przestrzennej Miasta Oświęcim (GIS);</p> <p>Zadanie 12.1.3 Rozbudowa infrastruktury informacyjnej i informatycznej w systemie ochrony zdrowia;</p> <p>Zadanie 12.2.1 Rozbudowa miejskiej sieci hotspotów;</p> <p>Zadanie 12.2.2 System Informacji Miejskiej;</p> <p>Zadanie 13.2.1 Współdziałanie na rzecz uruchomienia Szybkiej Kolei Regionalnej na linii Oświęcim – Tychy i modernizacji linii kolejowej Oświęcim – Trzebinia oraz rozwój terenów przykolejowych;</p> <p>Zadanie 13.2.2 Rewitalizacja terenów poprzemysłowych;</p> <p>Zadanie 13.3.3 Prowadzenie gospodarki nieruchomościami na rzecz rozwoju gospodarczego i pozyskiwania inwestorów.</p>
<p>Obszar 2. Dziedzictwo i przemysł czasu wolnego.</p> <p>Cel strategiczny „Wysoka atrakcyjność Małopolski w obszarze przemysłów czasu wolnego dzięki wykorzystaniu potencjału dziedzictwa regionalnego i kultury”</p>	<p>Zadanie 2.3.3. Budowa tras rowerowych;</p> <p>Zadanie 5.1.1 Wykorzystanie ruchu turystycznego generowanego przez Miejsce Pamięci i Muzeum Auschwitz-Birkenau;</p> <p>Zadanie 5.1.2 Oświęcimska Przestrzeń Spotkań;</p> <p>Zadanie 5.1.3 Rozwój bazy i oferty turystycznej w Mieście Oświęcim;</p> <p>Zadanie 5.1.4 Wykorzystanie potencjału obiektów historycznych w Mieście Oświęcim;</p> <p>Zadanie 5.1.5 Oświęcimski Prasot;</p> <p>Zadanie 6.1.1 Tworzenie warunków dla rozwoju postaw i kompetencji mieszkańców w zakresie kultury i sztuki;</p> <p>Zadanie 6.1.2 Rozwijanie aktywności społecznej mieszkańców poprzez angażowanie do uczestnictwa w kulturze;</p> <p>Zadanie 6.1.3. Organizacja wydarzeń propagujących historyczne dziedzictwo Miasta Oświęcim;</p> <p>Zadanie 6.2.1. Modernizacja sali widowiskowej Oświęcimskiego Centrum Kultury;</p> <p>Zadanie 6.2.2. Przystosowanie terenu wokół Oświęcimskiego Centrum Kultury do realizacji imprez plenerowych;</p> <p>Zadanie 6.2.3. Wyposażenie Miejskiej Biblioteki Publicznej Galeria Książki w innowacyjne technologie z zakresu informatyki i cyfryzacji;</p> <p>Zadanie 6.2.4. Wykorzystanie potencjału obiektów historycznych i zabytkowych Miasta Oświęcim;</p> <p>Zadanie 6.2.5. Przystosowanie terenu Starego Miasta do realizacji imprez plenerowych;</p>

	<p>Zadanie 9.1.2 Life Festival Oświęcim.</p> <p>Zadanie 9.1.4. Edukacja dla pokoju;</p> <p>Zadanie 9.1.5. Organizacja przedsięwzięć artystycznych i edukacyjnych wzmacniających symbolikę Oświęcimia - Miasta Pokoju;</p>
<p>Obszar 3. Infrastruktura dla dostępności komunikacyjnej. Cel strategiczny „Wysoka zewnętrzna i wewnętrzna dostępność komunikacyjna regionu dla konkurencyjności gospodarczej i spójności przestrzennej”</p>	<p>Zadanie 1.1.1 Budowa i modernizacja sieci ciepłowniczych i zewnętrznych instalacji odbiorczych wraz z przyłączami do nowych odbiorców;</p> <p>Zadanie 1.1.2 Ograniczenie emisji zanieczyszczeń do powietrza w ramach Programu Ochrony Powietrza dla Województwa Małopolskiego;</p> <p>Zadanie 1.2.1 Rozbudowa systemu gospodarki odpadami w Oświęcimiu;</p> <p>Zadanie 1.3.1 Uzupełnienie i przebudowa sieci kanalizacyjnej na terenie Miasta Oświęcim;</p> <p>Zadanie 1.3.2 Przebudowa sieci wodociągowej na terenie Miasta Oświęcim;</p> <p>Zadanie 1.4.1 Ochrona przyrody na terenie Miasta Oświęcim;</p> <p>Zadanie 1.5.1 Budowa schroniska dla zwierząt;</p> <p>Zadanie 3.1.1 Pokrycie obszaru całego miasta Miejscowym Planem Zagospodarowania Przestrzennego oraz jego aktualizacja;</p> <p>Zadanie 3.1.2 Powiększenie ogólnodostępnych zasobów mieszkaniowych na wynajem, na terenie Miasta Oświęcimia;</p> <p>Zadanie 3.1.3 Tworzenie warunków do rozwoju budownictwa mieszkaniowego oraz uzbrojenia obszarów pod działalność usługowo – produkcyjną;</p> <p>Zadanie 3.2.1 Poprawa stanu technicznego, estetyki i funkcjonalności terenów i budynków będących własnością komunalną na terenie Miasta Oświęcimia;</p> <p>Zadanie 3.2.2 Rewitalizacja Starego Miasta.</p>
<p>Obszar 4. Krakowski Obszar Metropolitalny i inne subregiony. Cel strategiczny „Silna pozycja konkurencyjna Krakowskiego Obszaru Metropolitalnego w przestrzeni europejskiej oraz wzrost potencjału ekonomicznego</p>	<p>Zadanie 3.1.1 Pokrycie obszaru całego miasta Miejscowym Planem Zagospodarowania Przestrzennego oraz jego aktualizacja;</p> <p>Zadanie 3.1.2 Powiększenie ogólnodostępnych zasobów mieszkaniowych na wynajem, na terenie Miasta Oświęcimia;</p> <p>Zadanie 3.1.3 Tworzenie warunków do rozwoju budownictwa mieszkaniowego oraz uzbrojenia obszarów pod działalność usługowo – produkcyjną;</p> <p>Zadanie 3.2.1 Poprawa stanu technicznego, estetyki i funkcjonalności terenów i budynków będących własnością komunalną na terenie Miasta Oświęcimia;</p>

subregionów w wymiarze regionalnym i krajowym"	Zadanie 3.2.2 Rewitalizacja Starego Miasta.
Obszar 5. Rozwój miast i terenów wiejskich. Cel strategiczny „Aktywne ośrodki usług publicznych i gospodarczych zapewniające szanse na rozwój mieszkańców małych i średnich miast oraz terenów wiejskich”	Zadanie 10.1.1 Rozwój Centrum Organizacji Pozarządowych; Zadanie 10.1.2 Rozwój współpracy z organizacjami pozarządowymi i realizacja programu: Społeczna Inicjatywa Rad Osiedli (SIRO); Zadanie 10.1.3 Utworzenie spółdzielni socjalnej; Zadanie 10.1.4 Stworzenie platformy współpracy i wymiany informacji z organizacjami pozarządowymi z miast partnerskich; Zadanie 10.2.1 Stworzenie programu likwidacji barier architektonicznych dla osób niepełnosprawnych; Zadanie 10.2.2 Poszerzenie zakresu usług świadczonych i dostępnych dla osób niepełnosprawnych; Zadanie 10.3.1 Opracowanie i wdrożenie programu Karty Miejskiej.
Obszar 6. Bezpieczeństwo ekologiczne, zdrowotne i społeczne. Cel strategiczny „Wysoki poziom bezpieczeństwa mieszkańców Małopolski w wymiarze środowiskowym, zdrowotnym i społecznym”	Zadanie 1.1.1 Budowa i modernizacja sieci ciepłowniczych i zewnętrznych instalacji odbiorczych wraz z przyłączami do nowych odbiorców; Zadanie 1.1.2 Ograniczenie emisji zanieczyszczeń do powietrza w ramach Programu Ochrony Powietrza dla Województwa Małopolskiego; Zadanie 1.2.1 Rozbudowa systemu gospodarki odpadami w Oświęcimiu; Zadanie 1.3.1 Uzupełnienie i przebudowa sieci kanalizacyjnej na terenie Miasta Oświęcim; Zadanie 1.3.2 Przebudowa sieci wodociągowej na terenie Miasta Oświęcim; Zadanie 1.4.1 Ochrona przyrody na terenie Miasta Oświęcim; Zadanie 1.5.1 Budowa schroniska dla zwierząt; Zadanie 2.3.3 Budowa tras rowerowych; Zadanie 7.1.1 Podnoszenia jakości i poszerzenie dostępu mieszkańców do podstawowej opieki medycznej oraz profilaktyki zdrowia; Zadanie 7.2.1 Poszerzenie oferty usług aktywizacyjnych dla osób starszych oraz usług opiekuńczych w miejscu zamieszkania; Zadanie 7.2.2 Wsparcie osób wykluczonych i zagrożonych wykluczeniem; Zadanie 7.2.3 Rozbudowa i modernizacja Dziennego Domu Pomocy w Oświęcimiu; Zadanie 7.2.4 Stworzenie miejsc noclegowych dla uczestników Środowiskowego Domu Samopomocy; Zadanie 7.2.5 Utworzenie mieszkań chronionych oraz standaryzacja obecnie funkcjonujących przy ul. Stanisławy Leszczyńskiej w Oświęcimiu;

	<p>Zadanie 7.2.6 Utworzenie przytuliska dla matek z dziećmi i bezdomnych kobiet;</p> <p>Zadanie 7.2.7 Utworzenie lokalnego, stacjonarnego domu pomocy społecznej dla ludzi starszych i przewlekle chorych;</p> <p>Zadanie 8.1.1 Poprawa bezpieczeństwa mieszkańców;</p> <p>Zadanie 8.1.2 Podniesienie sprawności i skuteczności zarządzania w sytuacjach kryzysowych;</p> <p>Zadanie 8.1.3 Realizacja Programu ochrony przed powodzią w dorzeczu górnej Wisły;</p> <p>Zadanie 8.1.4 Przeciwdziałanie skutkom powodzi w rejonie ulicy Kamieniec;</p> <p>Zadanie 8.1.5. Wyposażenie Stacji Uzdatniania Wody „SUW ZABORZE” w niezależne źródło zasilania.</p>
--	-------------------------------------------------------------------------------------------------------------------------------------------------------------------------------------------------------------------------------------------------------------------------------------------------------------------------------------------------------------------------------------------------------------------------------------------------------------------------------------------------------------------------------------------------------------------------------------------------------------------------------------------------------------------------------------------------------------

Założenia regionalnego programu operacyjnego dla województwa małopolskiego na lata 2014-2020 - osie priorytetowe	Zadania wskazane w Strategii Rozwoju Miasta Oświęcim na lata 2014-2020 wpisujące się w założenia osie priorytetowe Założeń regionalnego programu operacyjnego dla województwa małopolskiego na lata 2014-2020
Oś priorytetowa 1. Warunki dla rozwoju gospodarki opartej na wiedzy	<p>Zadanie 9.2.1. Promocja terenów inwestycyjnych i gospodarności mieszkańców;</p> <p>Zadanie 13.1.1. Rozbudowa Miejskiej Strefy Gospodarczej w Oświęcimiu;</p> <p>Zadanie 13.1.2 Współpraca z przedsiębiorcami na rzecz wykorzystania rozległych terenów przemysłowych, w tym obszaru w sąsiedztwie projektowanego odcinka północnej obwodnicy miasta;</p> <p>Zadanie 13.1.3 Wykorzystanie nowych instrumentów wsparcia dla instytucji otoczenia biznesu;</p> <p>Zadanie 13.1.4 Współpraca z Małopolską Agencją Rozwoju Regionalnego S.A. oraz Polską Agencją Informacji i Inwestycji Zagranicznych S.A. (PAIIIZ) w zakresie rozwoju Miejskiej Strefy Gospodarczej w Oświęcimiu;</p> <p>Zadanie 13.1.5 Skomunikowanie strefy z układem komunikacyjnym miasta;</p> <p>Zadanie 13.2.1 Współdziałanie na rzecz uruchomienia Szybkiej Kolei Regionalnej na linii Oświęcim – Tychy i modernizacji linii kolejowej Oświęcim – Trzebinia oraz rozwój terenów przykolejowych.</p>
Oś priorytetowa 2. Cyfrowa Małopolska	<p>Zadanie 12.1.1 Wdrożenie dziedzinowych systemów informatycznych świadczenia elektronicznych usług publicznych;</p> <p>Zadanie 12.1.2 Wdrożenie systemu informacji przestrzennej Miasta Oświęcim (GIS);</p> <p>Zadanie 12.1.3 Rozbudowa infrastruktury informacyjnej i informatycznej w systemie ochrony zdrowia;</p> <p>Zadanie 12.2.1 Rozbudowa miejskiej sieci hotspotów;</p> <p>Zadanie 12.2.2 System Informacji Miejskiej.</p>

Oś priorytetowa 3. Aktywna gospodarczo Małopolska	Zadanie 9.2.1. Promocja terenów inwestycyjnych i gospodarności mieszkańców.
Oś priorytetowa 4. Regionalna polityka energetyczna przyjazna środowisku	Zadanie 1.1.1 Budowa i modernizacja sieci ciepłowniczych i zewnętrznych instalacji odbiorczych wraz z przyłączami do nowych odbiorców; Zadanie 1.1.2 Ograniczenie emisji zanieczyszczeń do powietrza w ramach Programu Ochrony Powietrza dla Województwa Małopolskiego.
Oś priorytetowa 5. Ochrona środowiska naturalnego	Zadanie 1.2.1 Rozbudowa systemu gospodarki odpadami w Oświęcimiu; Zadanie 1.3.1 Uzupełnienie i przebudowa sieci kanalizacyjnej na terenie Miasta Oświęcim; Zadanie 1.3.2 Przebudowa sieci wodociągowej na terenie Miasta Oświęcim; Zadanie 1.4.1 Ochrona przyrody na terenie Miasta Oświęcim; Zadanie 1.5.1 Budowa schroniska dla zwierząt; Zadanie 2.3.3. Budowa tras rowerowych;
Oś priorytetowa 6. Dziedzictwo i przestrzeń regionalna	Zadanie 5.1.1 Wykorzystanie ruchu turystycznego generowanego przez Miejsce Pamięci i Muzeum Auschwitz-Birkenau; Zadanie 5.1.2 Oświęcimska Przestrzeń Spotkań; Zadanie 5.1.3 Rozwój bazy i oferty turystycznej w Mieście Oświęcim; Zadanie 5.1.4 Wykorzystanie potencjału obiektów historycznych w Mieście Oświęcim; Zadanie 5.1.5 Oświęcimski Prasol; Zadanie 5.1.6. Opracowanie strategii turystyki; Zadanie 6.1.1 Tworzenie warunków dla rozwoju postaw i kompetencji mieszkańców w zakresie kultury i sztuki; Zadanie 6.1.2 Rozwijanie aktywności społecznej mieszkańców poprzez angażowanie do uczestnictwa w kulturze. Zadanie 6.1.3. Organizacja wydarzeń propagujących historyczne dziedzictwo Miasta Oświęcim; Zadanie 6.2.1. Modernizacja sali widowiskowej Oświęcimskiego Centrum Kultury; Zadanie 6.2.2. Przystosowanie terenu wokół Oświęcimskiego Centrum Kultury do realizacji imprez plenerowych; Zadanie 6.2.3. Wyposażenie Miejskiej Biblioteki Publicznej Galeria Książki w innowacyjne technologie z zakresu informatyki i cyfryzacji; Zadanie 6.2.4. Wykorzystanie potencjału obiektów historycznych i zabytkowych Miasta Oświęcim;

Oś priorytetowa 7. Nowoczesna infrastruktura transportowa dla rozwoju społeczno - gospodarczego	<p>Zadanie 2.1.1 Stworzenie nowych strategicznych powiązań komunikacyjnych;</p> <p>Zadanie 2.2.1 Udostępnienie nowych terenów poprzez rozbudowę sieci dróg miejskich;</p> <p>Zadanie 2.2.2 Usprawnienie ruchu kołowego i parkowania pojazdów na terenie miasta;</p> <p>Zadanie 2.2.3 Poprawienie standardu nawierzchni dróg na jezdniach i chodnikach;</p> <p>Zadanie 2.3.1 Poprawa bezpieczeństwa na drogach;</p> <p>Zadanie 2.3.2 Zwiększenie efektywności i komfortu miejskiej komunikacji publicznej;</p> <p>Zadanie 2.3.3. Budowa tras rowerowych;</p>
Oś priorytetowa 8. Otwarty rynek pracy	<p>Zadanie 9.2.1. Promocja terenów inwestycyjnych i gospodarności mieszkańców;</p> <p>Zadanie 13.1.6 Współpraca Urzędu Miasta z organizacją oświęcimskich przedsiębiorców.</p>
Oś priorytetowa 9. Region spójny społecznie	<p>Zadanie 4.1.1 Modernizacja krytej pływalni;</p> <p>Zadanie 4.1.2 Modernizacja hali lodowej;</p> <p>Zadanie 4.1.3 Modernizacja stadionu przy ul. Legionów 15;</p> <p>Zadanie 4.1.4 Rozwój infrastruktury sportowej, w tym przyszkolnej;</p> <p>Zadanie 4.1.5 Rewitalizacja parku pomiędzy ul. Słowackiego i ul. Chemików na cele rekreacyjne;</p> <p>Zadanie 4.2.1 Organizacja imprez sportowo – rekreacyjnych;</p> <p>Zadanie 4.2.2 Organizacja zajęć i szkolenia w obszarze sportu;</p> <p>Zadanie 4.2.3 Strefa dla malucha – place zabaw dla najmłodszych;</p> <p>Zadanie 4.2.4 Wspieranie klubów i stowarzyszeń sportowych;</p> <p>Zadanie 4.2.5. Utworzenie otwartego kąpieliska miejskiego;</p> <p>Zadanie 7.2.2 Wsparcie osób wykluczonych i zagrożonych wykluczeniem;</p> <p>Zadanie 7.2.3 Rozbudowa i modernizacja Dziennego Domu Pomocy w Oświęcimiu;</p> <p>Zadanie 7.2.4 Stworzenie miejsc noclegowych dla uczestników Środowiskowego Domu Samopomocy;</p> <p>Zadanie 7.2.5 Utworzenie mieszkań chronionych oraz standaryzacja obecnie funkcjonujących przy ul. Stanisławy Leszczyńskiej w Oświęcimiu;</p> <p>Zadanie 7.2.6 Utworzenie przytuliska dla matek z dziećmi i bezdomnych kobiet;</p> <p>Zadanie 7.2.7 Utworzenie lokalnego, stacjonarnego domu pomocy społecznej dla ludzi starszych i przewlekle chorych;</p> <p>Zadanie 10.1.1 Rozwój Centrum Organizacji Pozarządowych;</p> <p>Zadanie 10.1.2 Rozwój współpracy z organizacjami pozarządowymi i realizacja programu: Społeczna Inicjatywa Rad Osiedli (SIRO);</p>

	<p>Zadanie 10.1.3 Utworzenie spółdzielni socjalnej;</p> <p>Zadanie 10.1.4 Stworzenie platformy współpracy i wymiany informacji z organizacjami pozarządowymi z miast partnerskich;</p> <p>Zadanie 10.2.1 Stworzenie programu likwidacji barier architektonicznych dla osób niepełnosprawnych;</p> <p>Zadanie 10.2.2 Poszerzenie zakresu usług świadczonych i dostępnych dla osób niepełnosprawnych;</p> <p>Zadanie 10.3.1 Opracowanie i wdrożenie programu Karty Miejskiej.</p>
Oś priorytetowa 10. Wiedza i kompetencje mieszkańców	<p>Zadanie 11.1.1 Poszerzenie oferty edukacyjnej dla dzieci i młodzieży;</p> <p>Zadanie 11.1.2 Racjonalizacja i usprawnienie zarządzania oświatą oraz systemu szkół miejskich;</p> <p>Zadanie 11.1.3 Wspieranie rozwoju szkolnictwa wyższego;</p> <p>Zadanie 11.1.4 Krzewienie idei kształcenia ustawicznego (kształcenie przez całe życie) – „Edukacja pokoleń”;</p> <p>Zadanie 11.1.5. Analiza i ocena sieci placówek oświatowych na terenie miasta w aspekcie aktualnej demografii;</p> <p>Zadanie 11.2.1 Doposażenie placówek oświatowych w pomoce dydaktyczne, w tym sprzęt komputerowy;</p> <p>Zadanie 11.2.2 Termomodernizacja budynków przedszkolnych;</p> <p>Zadanie 11.2.3 Rozwój bazy sportowej w placówkach oświatowych;</p> <p>Zadanie 11.2.4 Budowa hali sportowej przy Zespole Szkół nr 1;</p> <p>Zadanie 11.2.5 Modernizacja i remonty budynków oświatowych wraz z zagospodarowaniem terenów przyszkolnych.</p>

Plan Zagospodarowania Przestrzennego Województwa Małopolskiego - cele strategiczne	Zadanie Strategii Rozwoju Miasta Oświęcim na lata 2014-2020, zgodnie z celami strategicznymi zawartymi w Planie Zagospodarowania Przestrzennego Województwa Małopolskiego
Dziedzictwo kulturowe trwałym elementem krajobrazu województwa małopolskiego	<p>Zadanie 6.1.1 Tworzenie warunków dla rozwoju postaw i kompetencji mieszkańców w zakresie kultury i sztuki;</p> <p>Zadanie 6.1.2 Rozwijanie aktywności społecznej mieszkańców poprzez angażowanie do uczestnictwa w kulturze;</p> <p>Zadanie 6.1.3. Organizacja wydarzeń propagujących historyczne dziedzictwo Miasta Oświęcim;</p> <p>Zadanie 6.2.1. Modernizacja sali widowiskowej Oświęcimskiego Centrum Kultury;</p> <p>Zadanie 6.2.2. Przystosowanie terenu wokół Oświęcimskiego Centrum Kultury do realizacji imprez plenerowych;</p>

	<p>Zadanie 6.2.3. Wyposażenie Miejskiej Biblioteki Publicznej Galeria Książki w innowacyjne technologie z zakresu informatyki i cyfryzacji;</p> <p>Zadanie 6.2.4. Wykorzystanie potencjału obiektów historycznych i zabytkowych Miasta Oświęcim;</p> <p>Zadanie 6.2.5. Przystosowanie terenu Starego Miasta do realizacji imprez plenerowych.</p>
Zapewnienie mieszkańcom równego dostępu do leczenia	<p>Zadanie 7.1.1 Podnoszenia jakości i poszerzenie dostępu mieszkańców do podstawowej opieki medycznej oraz profilaktyki zdrowia;</p> <p>Zadanie 7.2.1 Poszerzenie oferty usług aktywizacyjnych dla osób starszych oraz usług opiekuńczych w miejscu zamieszkania;</p> <p>Zadanie 7.2.2 Wsparcie osób wykluczonych i zagrożonych wykluczeniem;</p> <p>Zadanie 7.2.3 Rozbudowa i modernizacja Dziennego Domu Pomocy w Oświęcimiu;</p> <p>Zadanie 7.2.4 Stworzenie miejsc noclegowych dla uczestników Środowiskowego Domu Samopomocy;</p> <p>Zadanie 7.2.5 Utworzenie mieszkań chronionych oraz standaryzacja obecnie funkcjonujących przy ul. Stanisławy Leszczyńskiej w Oświęcimiu;</p> <p>Zadanie 7.2.6 Utworzenie przytuliska dla matek z dziećmi i bezdomnych kobiet;</p> <p>Zadanie 7.2.7 Utworzenie lokalnego, stacjonarnego domu pomocy społecznej dla ludzi starszych i przewlekle chorych.</p>
Zapewnienie mieszkańcom równego dostępu do kultury	<p>Zadanie 6.1.1 Tworzenie warunków dla rozwoju postaw i kompetencji mieszkańców w zakresie kultury i sztuki;</p> <p>Zadanie 6.1.2 Rozwijanie aktywności społecznej mieszkańców poprzez angażowanie do uczestnictwa w kulturze;</p> <p>Zadanie 9.1.1 Oświęcim – miejsce ciekawych wydarzeń;</p> <p>Zadanie 9.1.2 Life Festival Oświęcim.</p>
Rozwinięta infrastruktura sportowo – rekreacyjna	<p>Zadanie 2.3.3. Budowa tras rowerowych;</p> <p>Zadanie 4.1.1 Modernizacja krytej pływalni;</p> <p>Zadanie 4.1.2 Modernizacja hali lodowej;</p> <p>Zadanie 4.1.3 Modernizacja stadionu przy ul. Legionów 15;</p> <p>Zadanie 4.1.4 Rozwój infrastruktury sportowej, w tym przyszkolnej;</p> <p>Zadanie 4.1.5 Rewitalizacja parku pomiędzy ul. Słowackiego i ul. Chemików na cele rekreacyjne;</p> <p>Zadanie 4.2.1 Organizacja imprez sportowo – rekreacyjnych;</p> <p>Zadanie 4.2.2 Organizacja zajęć i szkolenia w obszarze sportu;</p>

	<p>Zadanie 4.2.3 Strefa dla malucha – place zabaw dla najmłodszych;</p> <p>Zadanie 4.2.4 Wspieranie klubów i stowarzyszeń sportowych;</p> <p>Zadanie 4.2.5. Utworzenie otwartego kąpieliska miejskiego.</p>
Efektywne wykorzystanie stanu zainwestowania, pokonywanie barier i konfliktów, poprawa ładu przestrzennego	<p>Zadanie 3.1.1 Pokrycie obszaru całego miasta Miejscowym Planem Zagospodarowania Przestrzennego oraz jego aktualizacja;</p> <p>Zadanie 3.1.2 Powiększenie ogólnodostępnych zasobów mieszkaniowych na wynajem, na terenie Miasta Oświęcimia;</p> <p>Zadanie 3.1.3 Tworzenie warunków do rozwoju budownictwa mieszkaniowego oraz uzbrojenia obszarów pod działalność usługowo – produkcyjną;</p> <p>Zadanie 3.2.1 Poprawa stanu technicznego, estetyki i funkcjonalności terenów i budynków będących własnością komunalną na terenie Miasta Oświęcimia;</p> <p>Zadanie 3.2.2 Rewitalizacja Starego Miasta.</p>
Dobrze rozwinięty system transportowy pod względem technicznym, przestrzennym, gospodarczym, społecznym i środowiskowym	<p>Zadanie 1.1.1 Budowa i modernizacja sieci ciepłowniczych i zewnętrznych instalacji odbiorczych wraz z przyłączami do nowych odbiorców;</p> <p>Zadanie 1.1.2 Ograniczenie emisji zanieczyszczeń do powietrza w ramach Programu Ochrony Powietrza dla Województwa Małopolskiego;</p> <p>Zadanie 1.2.1 Rozbudowa systemu gospodarki odpadami w Oświęcimiu;</p> <p>Zadanie 1.3.1 Uzupełnienie i przebudowa sieci kanalizacyjnej na terenie Miasta Oświęcim;</p> <p>Zadanie 1.3.2 Przebudowa sieci wodociągowej na terenie Miasta Oświęcim;</p> <p>Zadanie 1.4.1 Ochrona przyrody na terenie Miasta Oświęcim;</p> <p>Zadanie 1.5.1 Budowa schroniska dla zwierząt;</p> <p>Zadanie 2.1.1 Stworzenie nowych strategicznych powiązań komunikacyjnych;</p> <p>Zadanie 2.2.1 Udostępnienie nowych terenów poprzez rozbudowę sieci dróg miejskich;</p> <p>Zadanie 2.2.2 Usprawnienie ruchu kołowego i parkowania pojazdów na terenie miasta;</p> <p>Zadanie 2.2.3 Polepszenie standardu nawierzchni dróg na jezdniach i chodnikach;</p> <p>Zadanie 2.3.1 Poprawa bezpieczeństwa na drogach;</p> <p>Zadanie 2.3.3. Budowa tras rowerowych;</p> <p>Zadanie 3.1.1 Pokrycie obszaru całego miasta Miejscowym Planem Zagospodarowania Przestrzennego oraz jego aktualizacja;</p>

	<p>Zadanie 3.1.2 Powiększenie ogólnodostępnych zasobów mieszkaniowych na wynajem, na terenie Miasta Oświęcimia;</p> <p>Zadanie 3.1.3 Tworzenie warunków do rozwoju budownictwa mieszkaniowego oraz uzbrojenia obszarów pod działalność usługowo – produkcyjną;</p> <p>Zadanie 3.2.1 Poprawa stanu technicznego, estetyki i funkcjonalności terenów i budynków będących własnością komunalną na terenie Miasta Oświęcimia;</p> <p>Zadanie 3.2.2 Rewitalizacja Starego Miasta.</p>
Harmonijna współpraca na terenach stykowych, wspólne rozwiązywanie problemów o znaczeniu ponadregionalnym	<p>Zadanie 8.1.3 Realizacja Programu ochrony przed powodzią w dorzeczu górnej Wisły;</p> <p>Zadanie 8.1.4 Przeciwdziałanie skutkom powodzi w rejonie ulicy Kamieniec.</p>

Założenia do Subregionalnego Programu Rozwoju na lata 2014-2020 dla województwa Małopolskiego	Zadania Strategii Rozwoju Miasta Oświęcim na lata 2014-2020 zgodne z obszarami tematycznymi „Założeń do Subregionalnego Programu Rozwoju na lata 2014-2020 dla województwa Małopolskiego”
Obszar tematyczny 1. Oświęcim, Chrzanów i Olkusz jako ponadlokalne ośrodki usług publicznych wyższego rzędu	<p>Zadanie 4.2.1 Organizacja imprez sportowo – rekreacyjnych;</p> <p>Zadanie 4.2.2 Organizacja zajęć i szkolenia w obszarze sportu;</p> <p>Zadanie 4.2.4 Wspieranie klubów i stowarzyszeń sportowych;</p> <p>Zadanie 4.2.5. Utworzenie otwartego kąpieliska miejskiego;</p> <p>Zadanie 6.1.1 Tworzenie warunków dla rozwoju postaw i kompetencji mieszkańców w zakresie kultury i sztuki;</p> <p>Zadanie 6.1.2 Rozwijanie aktywności społecznej mieszkańców poprzez angażowanie do uczestnictwa w kulturze;</p> <p>Zadanie 7.1.1 Podnoszenia jakości i poszerzenie dostępu mieszkańców do podstawowej opieki medycznej oraz profilaktyki zdrowia;</p> <p>Zadanie 7.2.1 Poszerzenie oferty usług aktywizacyjnych dla osób starszych oraz usług opiekuńczych w miejscu zamieszkania;</p> <p>Zadanie 7.2.2 Wsparcie osób wykluczonych i zagrożonych wykluczeniem;</p> <p>Zadanie 7.2.3 Rozbudowa i modernizacja Dziennego Domu Pomocy w Oświęcimiu;</p>

	<p>Zadanie 7.2.4 Stworzenie miejsc noclegowych dla uczestników Środowiskowego Domu Samopomocy;</p> <p>Zadanie 7.2.5 Utworzenie mieszkań chronionych oraz standaryzacja obecnie funkcjonujących przy ul. Stanisławy Leszczyńskiej w Oświęcimiu;</p> <p>Zadanie 7.2.6 Utworzenie przytuliska dla matek z dziećmi i bezdomnych kobiet;</p> <p>Zadanie 7.2.7 Utworzenie lokalnego, stacjonarnego domu pomocy społecznej dla ludzi starszych i przewlekle chorych;</p> <p>Zadanie 11.1.1 Poszerzenie oferty edukacyjnej dla dzieci i młodzieży;</p> <p>Zadanie 11.1.2 Racjonalizacja i usprawnienie zarządzania oświatą oraz systemu szkół miejskich;</p> <p>Zadanie 11.1.3 Wspieranie rozwoju szkolnictwa wyższego;</p> <p>Zadanie 11.1.4 Krzewienie idei kształcenia ustawicznego (kształcenie przez całe życie) – „Edukacja pokoleń”;</p> <p>Zadanie 11.1.5. Analiza i ocena sieci placówek oświatowych na terenie miasta w aspekcie aktualnej demografii;</p> <p>Zadanie 11.2.1 Doposażenie placówek oświatowych w pomoce dydaktyczne, w tym sprzęt komputerowy;</p> <p>Zadanie 11.2.2 Termomodernizacja budynków przedszkolnych;</p> <p>Zadanie 11.2.3 Rozwój bazy sportowej w placówkach oświatowych;</p> <p>Zadanie 11.2.4 Budowa hali sportowej przy Zespole Szkół nr 1;</p> <p>Zadanie 11.2.5 Modernizacja i remonty budynków oświatowych wraz z zagospodarowaniem terenów przyszkolnych.</p>
Obszar tematyczny 2. Rozwój potencjału gospodarczego Małopolski Zachodniej	<p>Zadanie 12.1.1 Wdrożenie dziedzinowych systemów informatycznych świadczenia elektronicznych usług publicznych;</p> <p>Zadanie 12.1.2 Wdrożenie systemu informacji przestrzennej Miasta Oświęcim (GIS);</p> <p>Zadanie 12.1.3 Rozbudowa infrastruktury informacyjnej i informatycznej w systemie ochrony zdrowia;</p> <p>Zadanie 12.2.1 Rozbudowa miejskiej sieci hotspotów;</p> <p>Zadanie 12.2.2 System Informacji Miejskiej;</p> <p>Zadanie 13.2.1 Współdziałanie na rzecz uruchomienia Szybkiej Kolei Regionalnej na linii Oświęcim – Tychy i modernizacji linii kolejowej Oświęcim – Trzebinia oraz rozwój terenów przykolejowych;</p> <p>Zadanie 13.2.2 Rewitalizacja terenów poprzemysłowych;</p> <p>Zadanie 13.3.3 Prowadzenie gospodarki nieruchomościami na rzecz rozwoju gospodarczego i pozyskiwania inwestorów.</p>

<p>Obszar tematyczny 3. Rozwój małych i średnich miast w Małopolsce Zachodniej</p>	<p>Zadanie 1.1.1 Budowa i modernizacja sieci ciepłowniczych i zewnętrznych instalacji odbiorczych wraz z przyłączami do nowych odbiorców;</p> <p>Zadanie 1.1.2 Ograniczenie emisji zanieczyszczeń do powietrza w ramach Programu Ochrony Powietrza dla Województwa Małopolskiego;</p> <p>Zadanie 1.2.1 Rozbudowa systemu gospodarki odpadami w Oświęcimiu;</p> <p>Zadanie 1.3.1 Uzupełnienie i przebudowa sieci kanalizacyjnej na terenie Miasta Oświęcim;</p> <p>Zadanie 1.3.2 Przebudowa sieci wodociągowej na terenie Miasta Oświęcim;</p> <p>Zadanie 1.4.1 Ochrona przyrody na terenie Miasta Oświęcim;</p> <p>Zadanie 1.5.1 Budowa schroniska dla zwierząt;</p> <p>Zadanie 2.1.1 Stworzenie nowych strategicznych powiązań komunikacyjnych;</p> <p>Zadanie 2.2.1 Udostępnienie nowych terenów poprzez rozbudowę sieci dróg miejskich;</p> <p>Zadanie 2.2.2 Usprawnienie ruchu kołowego i parkowania pojazdów na terenie miasta;</p> <p>Zadanie 2.2.3 Polepszenie standardu nawierzchni dróg na jezdniach i chodnikach;</p> <p>Zadanie 2.3.1 Poprawa bezpieczeństwa na drogach;</p> <p>Zadanie 3.1.1 Pokrycie obszaru całego miasta Miejscowym Planem Zagospodarowania Przestrzennego oraz jego aktualizacja;</p> <p>Zadanie 3.1.2 Powiększenie ogólnodostępnych zasobów mieszkaniowych na wynajem, na terenie Miasta Oświęcimia;</p> <p>Zadanie 3.1.3 Tworzenie warunków do rozwoju budownictwa mieszkaniowego oraz uzbrojenia obszarów pod działalność usługowo – produkcyjną;</p> <p>Zadanie 3.2.1 Poprawa stanu technicznego, estetyki i funkcjonalności terenów i budynków będących własnością komunalną na terenie Miasta Oświęcimia;</p> <p>Zadanie 3.2.2 Rewitalizacja Starego Miasta;</p>
------------------------------------------------------------------------------------	-------------------------------------------------------------------------------------------------------------------------------------------------------------------------------------------------------------------------------------------------------------------------------------------------------------------------------------------------------------------------------------------------------------------------------------------------------------------------------------------------------------------------------------------------------------------------------------------------------------------------------------------------------------------------------------------------------------------------------------------------------------------------------------------------------------------------------------------------------------------------------------------------------------------------------------------------------------------------------------------------------------------------------------------------------------------------------------------------------------------------------------------------------------------------------------------------------------------------------------------------------------------------------------------------------------------------------------------------------------------------------------------------------------------------------------------------------------------------------------------------------------------------------------------------------------------------------------------------------------------------------------------------------------------------------------------------------------------------------------------------------------------------------------------------------------------------------

Założenia mikro:

Strategia Rozwoju Miasta Oświęcim na lata 2014-2020 jest zgodna z obowiązującymi dokumentami strategicznymi o charakterze lokalnym, zwłaszcza z następującymi opracowaniami:

Program Wieloletni pn. Oświęcimski Strategiczny Program Rządowy Etap IV 2012-2015	Zadania wskazane w Strategii Rozwoju Miasta Oświęcim na lata 2014-2020 wpisujące w realizację celów strategicznych wskazanych w Program Wieloletni pn. Oświęcimski Strategiczny Program Rządowy Etap IV 2012-2015
<p>Celem głównym (strategicznym) Programu jest pokój społeczny wokół byłego KL Auschwitz - Birkenau dla tworzenia warunków godnego upamiętnienia największego w Europie i świecie Miejsca Pamięci masowej zagłady, wpisanego na listę Światowego Dziedzictwa Dóbr Kultury UNESCO, głównie poprzez pomoc budżetu państwa jednostkom samorządu terytorialnego Ziemi Oświęcimskiej w likwidacji potencjalnych konfliktów i stwarzaniu godnych warunków dla 1,5 miliona pielgrzymów i turystów przybywających do miasta rocznie, dla bezkonfliktowego funkcjonowania Państwowego Muzeum „Auschwitz-Birkenau” i harmonijnego rozwoju miasta</p>	<p>Zadanie 2.2.1. Udostępnienie nowych terenów poprzez rozbudowę sieci dróg miejskich; Zadanie 2.2.2. Usprawnienie ruchu kołowego i parkowania pojazdów na terenie miasta; Zadanie 5.1.1. Wykorzystanie ruchu turystycznego generowanego przez Miejsce Pamięci i Muzeum Auschwitz-Birkenau; Zadanie 5.1.2. Oświęcimska Przestrzeń Spotkań; Zadanie 5.1.3. Rozwój bazy i oferty turystycznej w Mieście Oświęcim; Zadanie 5.1.4. Wykorzystanie potencjału obiektów historycznych w Mieście Oświęcim; Zadanie 6.1.1. Tworzenie warunków dla rozwoju postaw i kompetencji mieszkańców w zakresie kultury i sztuki; Zadanie 6.1.2. Rozwijanie aktywności społecznej mieszkańców poprzez angażowanie do uczestnictwa w kulturze; Zadanie 6.1.3. Organizacja wydarzeń propagujących historyczne dziedzictwo Miasta Oświęcim; Zadanie 6.1.3. Organizacja wydarzeń propagujących historyczne dziedzictwo Miasta Oświęcim; Zadanie 6.2.1. Modernizacja sali widowiskowej Oświęcimskiego Centrum Kultury; Zadanie 6.2.2. Przystosowanie terenu wokół Oświęcimskiego Centrum Kultury do realizacji imprez plenerowych; Zadanie 6.2.3. Wyposażenie Miejskiej Biblioteki Publicznej Galeria Książki w innowacyjne technologie z zakresu informatyki i cyfryzacji; Zadanie 6.2.4. Wykorzystanie potencjału obiektów historycznych i zabytkowych Miasta Oświęcim; Zadanie 6.2.5. Przystosowanie terenu Starego Miasta do realizacji imprez plenerowych Zadanie 9.1.1. Oświęcim – miejsce ciekawych wydarzeń; Zadanie 9.1.3. Oświęcimskie Forum Praw Człowieka;</p>

<p>i gminy Oświęcim poprzez rozbudowę lokalnej infrastruktury. Cele szczegółowe dla ustalonych w ramach programu priorytetów:</p> <ol style="list-style-type: none"> 1. Uporządkowanie i zagospodarowanie terenów w otoczeniu Państwowego Muzeum Auschwitz-Birkenau, 2. Poprawa dostępności komunikacyjnej Oświęcimia dla pielgrzymów i turystów oraz osób dojeżdżających do pracy, korzystających z usług i inwestorów, 3. Rozwój w Oświęcimiu działalności edukacyjnej na poziomie szkoły wyższej, związanej m. in. z problematyką praw człowieka, stosunków międzynarodowych i pokoju, 4. Poprawa atrakcyjności turystycznej Oświęcimia poprzez renowację obiektów zabytkowych i zabytkowej infrastruktury 	<p>Zadanie 9.1.4 Edukacja dla pokoju; Zadanie 9.1.5 Organizacja przedsięwzięć artystycznych i edukacyjnych wzmacniających symbolikę Oświęcimia - Miasta Pokoju; Zadanie 11.1.4. Krzewienie idei kształcenia ustawicznego (kształcenie przez całe życie) – „Edukacja pokoleń”; Zadanie 12.2.2 System Informacji Miejskiej; Zadanie 13.2.1 .Współdziałanie na rzecz uruchomienia Szybkiej Kolei Regionalnej na linii Oświęcim – Tychy i modernizacji linii kolejowej Oświęcim – Trzebinia oraz rozwój terenów przykolejowych.</p>
---------------------------------------------------------------------------------------------------------------------------------------------------------------------------------------------------------------------------------------------------------------------------------------------------------------------------------------------------------------------------------------------------------------------------------------------------------------------------------------------------------------------------------------------------------------------------------------------------------------------------------------------------------------------------------------------------------------------------------------------------------	----------------------------------------------------------------------------------------------------------------------------------------------------------------------------------------------------------------------------------------------------------------------------------------------------------------------------------------------------------------------------------------------------------------------------------------------------------------------------------------------------------------------------------------------------------------------------------------

Studium Uwarunkowań i Kierunków Zagospodarowania Przestrzennego Miasta Oświęcim - cele szczegółowe	Zadania Strategii Rozwoju Miasta Oświęcim na lata 2014-2020 zgodne z celami szczegółowymi Studium Uwarunkowań i Kierunków Zagospodarowania Przestrzennego Miasta Oświęcim
Cele ekonomiczne, w tym jako główną podstawę ekonomicznego rozwoju miasta, rozwijanie działalności gospodarczej, produkcyjnej i usługowej, w tym przedsiębiorczości lokalnej, a jako uzupełniającą rozwijanie działalności usługowej i administracyjnej (w stosunku do obsługiwane subregionu) oraz turystycznej, głównie w zakresie turystyki pielgrzymkowej	<p>Zadanie 2.1.1. Stworzenie nowych strategicznych powiązań komunikacyjnych;</p> <p>Zadanie 2.2.1. Udostępnienie nowych terenów poprzez rozbudowę sieci dróg miejskich;</p> <p>Zadanie 2.2.2. Usprawnienie ruchu kołowego i parkowania pojazdów na terenie miasta;</p> <p>Zadanie 2.2.3. Polepszenie standardu nawierzchni dróg na jezdniach i chodnikach;</p> <p>Zadanie 3.1.3. Tworzenie warunków do rozwoju budownictwa mieszkaniowego oraz uzbrojenia obszarów pod działalność usługowo – produkcyjną;</p> <p>Zadanie 3.2.2. Rewitalizacja Starego Miasta;</p> <p>Zadanie 4.1.5. Rewitalizacja parku pomiędzy ul. Słowackiego i ul. Chemików na cele rekreacyjne;</p> <p>Zadanie 5.1.1. Wykorzystanie ruchu turystycznego generowanego przez Miejsce Pamięci i Muzeum Auschwitz-Birkenau;</p> <p>Zadanie 5.1.2. Oświęcimskie Przestrzeń Spotkań;</p> <p>Zadanie 5.1.3. Rozwój bazy i oferty turystycznej w Mieście Oświęcim;</p> <p>Zadanie 5.1.4. Wykorzystanie potencjału obiektów historycznych w Mieście Oświęcim;</p> <p>Zadanie 5.1.5. Oświęcimski Prasol;</p> <p>Zadanie 9.1.1. Oświęcim – miejsce ciekawych wydarzeń;</p> <p>Zadanie 9.1.2. Life Festival Oświęcim;</p> <p>Zadanie 9.1.3. Oświęcimskie Forum Praw Człowieka;</p> <p>Zadanie 9.2.1. Promocja terenów inwestycyjnych i gospodarności mieszkańców;</p> <p>Zadanie 13.1.1. Rozbudowa Miejskiej Strefy Gospodarczej w Oświęcimiu;</p> <p>Zadanie 13.1.2. Współpraca z przedsiębiorcami na rzecz wykorzystania rozległych terenów przemysłowych, w tym obszaru w sąsiedztwie projektowanego odcinka północnej obwodnicy miasta;</p> <p>Zadanie 13.1.3. Wykorzystanie nowych instrumentów wsparcia dla instytucji otoczenia biznesu;</p> <p>Zadanie 13.1.4. Współpraca z Małopolską Agencją Rozwoju Regionalnego S.A. oraz Polską Agencją Informacji i Inwestycji Zagranicznych S.A. (PAIIIZ) w zakresie rozwoju Miejskiej Strefy Gospodarczej w Oświęcimiu;</p> <p>Zadanie 13.1.5. Skomunikowanie strefy z układem komunikacyjnym miasta.</p>

<p>Cele społeczne, w tym zapewnienie: korzystnych warunków zamieszkania, prawidłowego poziomu obsługi ludności w zakresie infrastruktury społecznej, właściwej obsługi komunikacyjnej, prawidłowego poziomu wyposażenia w urządzenia komunalnej infrastruktury technicznej</p>	<p>Zadanie 1.1.1. Budowa i modernizacja sieci ciepłowniczych i zewnętrznych instalacji odbiorczych wraz z przyłączami do nowych odbiorców; Zadanie 1.1.2. Ograniczenie emisji zanieczyszczeń do powietrza w ramach Programu Ochrony Powietrza dla Województwa Małopolskiego; Zadanie 1.2.1. Rozbudowa systemu gospodarki odpadami w Oświęcimiu; Zadanie 1.3.1. Uzupelnienie i przebudowa sieci kanalizacyjnej na terenie Miasta Oświęcim; Zadanie 1.3.2. Przebudowa sieci wodociągowej na terenie Miasta Oświęcim; Zadanie 1.4.1. Ochrona przyrody na terenie Miasta Oświęcim; Zadanie 2.1.1. Stworzenie nowych strategicznych powiązań komunikacyjnych; Zadanie 2.2.1. Udostępnienie nowych terenów poprzez rozbudowę sieci dróg miejskich; Zadanie 2.2.2. Usprawnienie ruchu kołowego i parkowania pojazdów na terenie miasta; Zadanie 2.2.3. Polepszenie standardu nawierzchni dróg na jezdniach i chodnikach; Zadanie 2.3.1. Poprawa bezpieczeństwa na drogach; Zadanie 2.3.2. Zwiększenie efektywności i komfortu miejskiej komunikacji publicznej; Zadanie 2.3.3. Budowa tras rowerowych; Zadanie 3.1.1. Pokrycie obszaru całego miasta Miejscowym Planem Zagospodarowania Przestrzennego oraz jego aktualizacja; Zadanie 3.1.2. Powiększenie ogólnodostępnych zasobów mieszkaniowych na wynajem, na terenie Miasta Oświęcimia; Zadanie 3.1.3. Tworzenie warunków do rozwoju budownictwa mieszkaniowego oraz uzbrojenia obszarów pod działalność usługowo – produkcyjną; Zadanie 3.2.1. Poprawa stanu technicznego, estetyki i funkcjonalności terenów i budynków będących własnością komunalną na terenie Miasta Oświęcimia; Zadanie 3.2.2. Rewitalizacja Starego Miasta; Zadanie 4.1.1. Modernizacja krytej pływalni; Zadanie 4.1.2. Modernizacja hali lodowej; Zadanie 4.1.3. Modernizacja stadionu przy ul. Legionów 15; Zadanie 4.1.4. Rozwój infrastruktury sportowej, w tym przyszkolnej; Zadanie 4.1.5. Rewitalizacja parku pomiędzy ul. Słowackiego i ul. Chemików na cele rekreacyjne; Zadanie 4.2.1. Organizacja imprez sportowo – rekreacyjnych;</p>
--------------------------------------------------------------------------------------------------------------------------------------------------------------------------------------------------------------------------------------------------------------------------------	-------------------------------------------------------------------------------------------------------------------------------------------------------------------------------------------------------------------------------------------------------------------------------------------------------------------------------------------------------------------------------------------------------------------------------------------------------------------------------------------------------------------------------------------------------------------------------------------------------------------------------------------------------------------------------------------------------------------------------------------------------------------------------------------------------------------------------------------------------------------------------------------------------------------------------------------------------------------------------------------------------------------------------------------------------------------------------------------------------------------------------------------------------------------------------------------------------------------------------------------------------------------------------------------------------------------------------------------------------------------------------------------------------------------------------------------------------------------------------------------------------------------------------------------------------------------------------------------------------------------------------------------------------------------------------------------------------------------------------------------------------------------------------------------------------------------------------------------------------------------------------------------------------------------------------------------------------------------------------------------------------------------------------------------------------------------------------------------------------------------------------------------------------------------------------------------------------------------------------------------------------------------------------------------------------------------------------------------------------------------

	<p>Zadanie 4.2.2. Organizacja zajęć i szkolenia w obszarze sportu;</p> <p>Zadanie 4.2.3. Strefa dla malucha – place zabaw dla najmłodszych;</p> <p>Zadanie 4.2.4. Wspieranie klubów i stowarzyszeń sportowych;</p> <p>Zadanie 4.2.5. Utworzenie otwartego kąpieliska miejskiego;</p> <p>Zadanie 6.1.1. Tworzenie warunków dla rozwoju postaw i kompetencji mieszkańców w zakresie kultury i sztuki;</p> <p>Zadanie 6.1.2. Rozwijanie aktywności społecznej mieszkańców poprzez angażowanie do uczestnictwa w kulturze;</p> <p>Zadanie 6.1.3. Organizacja wydarzeń propagujących historyczne dziedzictwo Miasta Oświęcim;</p> <p>Zadanie 6.2.1. Modernizacja sali widowiskowej Oświęcimskiego Centrum Kultury;</p> <p>Zadanie 6.2.2. Przystosowanie terenu wokół Oświęcimskiego Centrum Kultury do realizacji imprez plenerowych;</p> <p>Zadanie 6.2.3. Wyposażenie Miejskiej Biblioteki Publicznej Galeria Książki w innowacyjne technologie z zakresu informatyki i cyfryzacji;</p> <p>Zadanie 6.2.4. Wykorzystanie potencjału obiektów historycznych i zabytkowych Miasta Oświęcim;</p> <p>Zadanie 6.2.5. Przystosowanie terenu Starego Miasta do realizacji imprez plenerowych;</p> <p>Zadanie 7.1.1. Podnoszenia jakości i poszerzenie dostępu mieszkańców do podstawowej; opieki medycznej oraz profilaktyki zdrowia;</p> <p>Zadanie 7.2.1. Poszerzenie oferty usług aktywizacyjnych dla osób starszych oraz usług opiekuńczych w miejscu zamieszkania;</p> <p>Zadanie 7.2.2. Wsparcie osób wykluczonych i zagrożonych wykluczeniem;</p> <p>Zadanie 7.2.3. Rozbudowa i modernizacja Dziennego Domu Pomocy w Oświęcimiu;</p> <p>Zadanie 7.2.4. Stworzenie miejsc noclegowych dla uczestników Środowiskowego Domu Samopomocy;</p> <p>Zadanie 6.1.1. Tworzenie warunków dla rozwoju postaw i kompetencji mieszkańców w zakresie kultury i sztuki;</p> <p>Zadanie 6.1.2. Rozwijanie aktywności społecznej mieszkańców poprzez angażowanie do uczestnictwa w kulturze;</p> <p>Zadanie 6.1.3. Organizacja wydarzeń propagujących historyczne dziedzictwo Miasta Oświęcim;</p> <p>Zadanie 6.2.1. Modernizacja sali widowiskowej Oświęcimskiego Centrum Kultury;</p>
--	----------------------------------------------------------------------------------------------------------------------------------------------------------------------------------------------------------------------------------------------------------------------------------------------------------------------------------------------------------------------------------------------------------------------------------------------------------------------------------------------------------------------------------------------------------------------------------------------------------------------------------------------------------------------------------------------------------------------------------------------------------------------------------------------------------------------------------------------------------------------------------------------------------------------------------------------------------------------------------------------------------------------------------------------------------------------------------------------------------------------------------------------------------------------------------------------------------------------------------------------------------------------------------------------------------------------------------------------------------------------------------------------------------------------------------------------------------------------------------------------------------------------------------------------------------------------------------------------------------------------------------------------------------------------------------------------------------------------------------------------------------------------------------------------------------------------------------------------------------------------------------------------------------------------------------------------------------------------------------------------------------------------------------------------------------------------------------------------------------------------------------------------------------------------------------------------------------------------------------------------------------------------------------------------------------------------

	<p>Zadanie 6.2.2. Przystosowanie terenu wokół Oświęcimskiego Centrum Kultury do realizacji imprez plenerowych;</p> <p>Zadanie 6.2.3. Wyposażenie Miejskiej Biblioteki Publicznej Galeria Książki w innowacyjne technologie z zakresu informatyki i cyfryzacji;</p> <p>Zadanie 6.2.4. Wykorzystanie potencjału obiektów historycznych i zabytkowych Miasta Oświęcim;</p> <p>Zadanie 6.2.5. Przystosowanie terenu Starego Miasta do realizacji imprez plenerowych;</p> <p>Zadanie 7.1.1. Podnoszenia jakości i poszerzenie dostępu mieszkańców do podstawowej; opieki medycznej oraz profilaktyki zdrowia;</p> <p>Zadanie 7.2.1. Poszerzenie oferty usług aktywizacyjnych dla osób starszych oraz usług opiekuńczych w miejscu zamieszkania;</p> <p>Zadanie 7.2.2. Wsparcie osób wykluczonych i zagrożonych wykluczeniem;</p> <p>Zadanie 7.2.3. Rozbudowa i modernizacja Dziennego Domu Pomocy w Oświęcimiu;</p> <p>Zadanie 7.2.4. Stworzenie miejsc noclegowych dla uczestników Środowiskowego Domu Samopomocy;</p> <p>Zadanie 7.2.5. Utworzenie mieszkań chronionych oraz standaryzacja obecnie funkcjonujących przy ul. Stanisławy Leszczyńskiej w Oświęcimiu;</p> <p>Zadanie 7.2.6. Utworzenie przytuliska dla matek z dziećmi i bezdomnych kobiet;</p> <p>Zadanie 7.2.7. Utworzenie lokalnego, stacjonarnego domu pomocy społecznej dla ludzi starszych i przewlekle chorych.</p>
<p>Cele ochronne (które stanowią podstawę prawidłowego i efektywnego rozwoju wszystkich zakresów działalności społeczno-gospodarczej rozwijanej w mieście), w tym: zachowanie i wzbogacenie istniejących wartości środowiska przyrodniczego i krajobrazu; zachowanie istniejącego dziedzictwa kulturowego oraz jego efektywne wykorzystanie;</p>	<p>Zadanie 1.4.1. Ochrona przyrody na terenie Miasta Oświęcim;</p> <p>Zadanie 8.1.1. Poprawa bezpieczeństwa mieszkańców;</p> <p>Zadanie 8.1.2. Podniesienie sprawności i skuteczności zarządzania w sytuacjach kryzysowych;</p> <p>Zadanie 8.1.3. Realizacja Programu ochrony przed powodzią w dorzeczu górnej Wisły;</p> <p>Zadanie 8.1.4. Przeciwdziałanie skutkom powodzi w rejonie ulicy Kamieniec;</p> <p>Zadanie 8.1.5. Wyposażenie Stacji Uzdatniania Wody „SUW ZABORZE” w niezależne źródło zasilania.</p>

racjonalne i efektywne wykorzystanie wartości użytkowych i technicznych istniejącego zagospodarowania	
----------------------------------------------------------------------------------------------------------------	--

8. Źródła finansowania zadań

Przy planowaniu zamierzeń inwestycyjnych wskazanych w Strategii Rozwoju Miasta Oświęcim na lata 2014-2020 uwzględniono potencjalne zewnętrzne źródła dofinansowania. Przy określaniu poszczególnych celów należy uwzględnić wstępne założenia nowego okresu programowania funduszy Unii Europejskiej w województwie małopolskim. W opracowaniu uwzględniono zatem plany i zamierzenia w zakresie programowania funduszy Unii Europejskiej na lata 2014 – 2020, które w dużej mierze umożliwią zewnętrzne finansowania kluczowych kierunków interwencji publicznej w Mieście Oświęcim. Określa je obecnie pakiet Programów Strategicznych do roku 2020, wśród których szczególne miejsce będzie zajmował Małopolski Regionalny Program Operacyjny na lata 2014 -2020.

Wskazane w Strategii cele operacyjne oraz zidentyfikowane w ich ramach zadania, czynią *Strategię Rozwoju Miasta Oświęcim 2014 -2020* polem wielostronnej współpracy samorządów terytorialnych, administracji publicznej, podmiotów gospodarczych, instytucji oraz mieszkańców Miasta Oświęcim. Wskazane podejście wymaga dokonania przeglądu szerokiego spektrum potencjalnych źródeł finansowania realizacji Strategii.

Podstawowymi źródłami finansowania zadań zawartych w Strategii są:

- środki budżetu państwa,
- środki jednostki samorządu terytorialnego,
- fundusze celowe,
- środki pochodzące z instrumentów finansowych Unii Europejskiej, szczególnie fundusze europejskie.

Wśród wspólnotowych środków i instrumentów publicznych, które wspierają realizację zadań samorządów, znajdują się:

- Europejski Fundusz Rozwoju Regionalnego – finansujący działania zmierzające do zmniejszenia różnic w rozwoju gospodarczym pomiędzy regionami Unii Europejskiej,
- Europejski Fundusz Społeczny – finansujący działania związane z polityką zatrudnienia i rozwoju zasobów ludzkich,
- Europejski Fundusz Rolny Rozwoju Obszarów Wiejskich – instrument finansowy Unii Europejskiej, nie należący do kategorii funduszy strukturalnych, jednakże wspierający wszechstronny rozwój obszarów wiejskich,

- Fundusz Spójności – instrument polityki spójności gospodarczej i społecznej, współfinansujący projekty w dziedzinie środowiska naturalnego oraz sieci transeuropejskich w zakresie infrastruktury transportu,
- Europejski Fundusz Rybacki - instrument finansowy Unii Europejskiej, który zapewnia sektorowi rybołówstwa i społecznościom nadbrzeżnym finansowanie, które ma im pomóc w dostosowaniu do zmieniających się warunków i uzyskaniu odporności na nagłe zmiany gospodarcze oraz zrównoważenia ekologicznego,

Osiąganiu zakładanych celów Strategii będą sprzyjały również następujące instrumenty finansowe:

- Krajowe fundusze celowe – Ekofundusz, Narodowy Fundusz Ochrony Środowiska i Gospodarki Wodnej, Wojewódzki Fundusz Ochrony Środowiska i Gospodarki Wodnej,
- Fundusze Ministerstwa Sportu,
- Fundusze Ministerstwa Edukacji i Nauki oraz inne źródła finansujące projekty naukowo-badawcze i wdrożeniowe,
- Fundusze Ministerstwa Kultury i Dziedzictwa Narodowego oraz inne źródła finansujące projekty w obszarze kultury i dziedzictwa narodowego,
- Fundusze Ministerstwa Spraw Wewnętrznych,
- Fundusze Ministerstwa Administracji i Cyfryzacji.

Źródła finansowania poszczególnych zadań ujętych w Strategii w podziale na środki własne oraz środki zewnętrzne, przedstawione zostały w Załączniku nr 1.

9. Oddziaływanie na środowisko

Kwestie oddziaływania na środowisko dla dokumentów strategicznych regulowane są w następujących ustawach:

- 1) Ustawa z dnia 3 października 2008 roku o udostępnianiu informacji o środowisku i jego ochronie, udziale społeczeństwa w ochronie środowiska oraz o ocenach oddziaływania na środowisko (Dz. U. z 2008 r. Nr 199, poz. 1227z późn. zm.);
- 2) Ustawa z dnia 16 kwietnia 2004 r. o ochronie przyrody (Dz. U. z 2009 r. Nr 151, poz. 1220, z późn. zm.), ustawa ta dodatkowo uszczegóławia przepisy odnośnie obszarów podlegających ochronie, w szczególności obszarów Natura 2000.

Strategia Rozwoju Miasta Oświęcim na lata 2014-2020 ma na celu przede wszystkim określić warunki realizacji zadań kluczowych z punktu widzenia lokalnej społeczności i samorządu oraz stworzyć wytyczne i ramy dla osiągnięcia celów o charakterze społecznym, gospodarczym, środowiskowym. W perspektywie długofalowej Strategia ma na celu poprawę warunków ekonomiczno-społecznych.

Zgodnie z art. 51 ust. 1 ustawy z dnia 3 października 2008 r. *o udostępnianiu informacji o środowisku i jego ochronie, udziale społeczeństwa w ochronie środowiska oraz ocenach oddziaływania na środowisko* (Dz. U. 2008 Nr 199, poz. 1227 ze zm.) na organie administracji opracowującym projekt polityki, strategii, planów lub programów w dziedzinie przemysłu, energetyki, transportu, telekomunikacji, gospodarki wodnej, gospodarki odpadami, leśnictwa, rolnictwa, rybołówstwa, turystyki i wykorzystywania terenu lub innych dokumentów, które wyznaczają ramy dla późniejszej realizacji przedsięwzięć mogących znacząco oddziaływać na środowisko i realizacja postanowień tych dokumentów mogących spowodować znaczące oddziaływanie na środowisko, spoczywa obowiązek sporządzenia prognozy oddziaływania na środowisko ww. dokumentu.

Zgodnie z powyższymi wymaganiami dla analizowanego dokumentu wykonano i przedłożono do uzgodnienia prognozę oddziaływania na środowisko. Projekt Strategii wraz z prognozą oddziaływania na środowisko został zaopiniowany pozytywnie przez:

- 1) Regionalnego Dyrektora Ochrony Środowiska w Krakowie: pismo z dnia 1 kwietnia 2014 r., znak: OO.410.1.3.2014.AZ;
- 2) Małopolskiego Państwowego Wojewódzkiego Inspektora Sanitarnego: pismo z dnia 10 kwietnia 2014 r., znak: NS.9022.4.140.2014.

Prognoza oddziaływania na środowisko wraz z projektem Strategii jest przedmiotem społecznej oceny – podlega wyłożeniu do publicznego wglądu, a ustalenia i uwagi złożone w trakcie społecznych konsultacji powinny być brane pod uwagę przez odpowiednie organy w trakcie wdrażania postanowień Strategii w życie. W dniach od 3 do 28 lutego 2014 roku zapewniono możliwość składania wniosków do Prognozy oddziaływania na środowisko. W wyznaczonym terminie nie wpłynęły żadne wnioski. W dniach od 17 marca do 8 kwietnia 2014 roku w ramach udziału społeczeństwa w strategicznej ocenie oddziaływania na środowisko zapewniono możliwość składania uwag. W wyznaczonym terminie nie wpłynęły żadne uwagi.

Prognoza ma na celu identyfikację przewidywanych ewentualnych skutków wpływu ustaleń Strategii na środowisko, ocenę zaproponowanych w nim rozwiązań funkcjonalno-przestrzennych, a także ich zgodność z przepisami prawa z zakresu ochrony środowiska.

W prognozie oddziaływania na środowisko projektu dokumentu strategicznego analizie i ocenie podlega całość założeń wynikających ze Strategii. Prognoza pozwala we wszystkich fazach planowania uwzględnić wzajemne relacje pomiędzy uwarunkowaniami przyrodniczymi, a przyjętymi zadaniami i celami strategicznymi oraz metodami ich wdrożenia.

Zbiorowiska roślinne wykształcone w międzywalu rzeki Soły są naturalnymi korytarzami ekologicznymi umożliwiającymi migracje zwierząt oraz stanowią źródło potencjalnej ekspansji na obszary przyległe. Przyrodnicza wartość tych obszarów pozwoliła na objęcie ich ochroną w postaci obszarów Natura 2000 – Dolina Dolnej Soły i Dolna Soła. Dolina rzeki ze względu na naturalność siedliska (powyżej mostu Jagiellońskiego i poniżej mostu Piastowskiego) została zaliczona do obszarów w ramach programu ECONET jako korytarz ekologiczny o randze regionalnej.

Zgodnie z prognozą, w przypadku realizacji postanowień Strategii z zakresu rozbudowy infrastruktury drogowej (budowa południowej obwodnicy Miasta Oświęcim) może nastąpić kolizja projektowanego odcinka drogi z obszarem wchodzącym w skład sieci Natura 2000 Dolina Dolnej Soły i Dolna Soła. Możliwość wystąpienia kolizji oraz zakres ingerencji jest uzależniony od wytypowanego do realizacji wariantu przebiegu połączenia drogowego. W przypadku realizacji wariantu lokalizacyjnego przebiegającego przez obszar chroniony, zostanie przeprowadzona ocena oddziaływania projektowanej inwestycji na obszar Natura 2000. Efektem tego postępowania będzie określenie szczegółowych warunków realizacji przedsięwzięcia, o ile z analizy tej nie wyniknie możliwość znaczącego negatywnego oddziaływania na obszar Natura 2000.

10. System wdrażania i komunikacji Strategii

10.1. Opis prac nad Strategią oraz system wdrażania

Działania, których celem było opracowanie Strategii podjęto w marcu 2013 roku, w tym celu zawarto umowę ze Stowarzyszeniem Wspierania Inicjatyw Gospodarczych DELTA PARTNER z Cieszyna, któremu powierzono koordynację prac nad opracowaniem dokumentu. Zarządzeniem Prezydenta Miasta Oświęcim nr 120.7.2013 z dnia 13.02.2013 r. powołano Zespół Konsultacyjny ds. opracowania Strategii Rozwoju Miasta Oświęcim na lata 2014-2020. Zespół ten rozpoczął pracę nad strategią podczas spotkań warsztatowych, które skupiły się na następujących elementach:

- 1) zdefiniowaniu pól rozwojowych miasta;
- 2) wypracowaniu analizy SWOT;
- 3) opracowaniu listy zadań.

Podczas prowadzonych prac dodatkowo włączono przedstawicieli poszczególnych jednostek organizacyjnych miasta. Umożliwiło to precyzyjne i szerokie określenie listy zadań wskazujących kluczowe kierunki rozwoju Oświęcimia.

Opracowana w wyniku tych prac lista zadań w ramach zdefiniowanych pól rozwojowych została w kolejnym etapie poddana konsultacjom ze środowiskami społecznymi, gospodarczymi i kulturalnym. Spotkania te pozwoliły na weryfikację i uzupełnienie listy zadań o elementy wskazane przez lokalnych ekspertów, zapewniając tym samym możliwie duży wpływ lokalnej społeczności na kierunki rozwoju miasta. Organizacja warsztatów wokół poszczególnych pól rozwojowych pozwoliła również na wykorzystanie doświadczeń zaproszonych osób.

Efektem powyżej zaprezentowanych prac, jak również systematycznie prowadzonych działań analitycznych jest wypracowany dokument Strategii Rozwoju Miasta Oświęcim na lata 2014 – 2020.

10.2 Odpowiedzialność, monitorowanie, ewaluacja i system aktualizacji

Wnioski ze spotkań Zespołu Konsultacyjnego oraz ogólnie obowiązujące prawidłowości i zasady, umożliwiają sprecyzowanie priorytetów, jeśli chodzi o czynności niezbędne do realizacji Strategii. Warunkiem skutecznego wdrażania Strategii jest informowanie na bieżąco wszystkich lokalnie działających grup oraz mieszkańców Miasta Oświęcim o zapisach opracowanej Strategii, a także o sposobach realizacji poszczególnych projektów. Promocja zaangażowania organizacji pozarządowych we wdrażanie Strategii pozwoli na uzyskanie gwarancji przejrzystości stosowanych procedur. Poniżej zaprezentowano tabelę uprawnień i odpowiedzialności w zakresie wdrażania, monitorowania i ewaluacji Strategii:

Tabela 13. Tabela uprawnień i odpowiedzialności w zakresie wdrażania, monitorowania i ewaluacji Strategii

Stanowisko	Uprawnienie	Odpowiedzialność
Prezydent Miasta	Wskazanie terminów i sposobów wykonania zadań, zatwierdzenie raportu zbiorczego	Za zrealizowanie zadań przewidzianych na dany rok budżetowy, terminowe przekazanie raportu zbiorczego Radzie Miasta
Naczelnik Biura Rozwoju Miasta	Sprawdzenie raportu zbiorczego	Rzetelność raportu zbiorczego, terminowe przekazanie raportu zbiorczego do zatwierdzenia Prezydentowi
Pracownik Biura Rozwoju Miasta	Sprawdzenie poprawności wypełnienia kart, sporządzenie raportu zbiorczego z realizacji zadań ujętych w strategii	Skompletowanie kart zadań, przygotowanie raportu zbiorczego na podstawie informacji zawartych w kartach zadań
Naczelnik wydziału merytorycznego lub kierownik jednostki organizacyjnej	Realizacja zadań ujętych w strategii, sporządzenie sprawozdania z realizacji tych zadań	Efektywne (sprawne i skuteczne) wykonanie zadań, terminowe przekazanie kart zadań do Biura Rozwoju Miasta

System monitorowania realizacji jest procesem ciągłym, mającym na celu ukazanie i analizowanie stanu zaawansowania wdrażania Strategii Rozwoju Miasta Oświęcim na lata 2014-2020. Przez cały okres trwania wdrażania Strategii przeprowadzane będą czynności monitorujące w ramach których wykonywane zostaną następujące działania:

- Naczelnik wydziału merytorycznego lub kierownik jednostki organizacyjnej, odpowiedzialny za realizację danego zadania zapisanego w Strategii rokrocznie sporządza sprawozdanie z realizacji tego zadania. W sprawozdaniu, w formie karty

zadania (stanowiącej załącznik nr 2 do Strategii) , naczelnik wydziału merytorycznego lub kierownik jednostki organizacyjnej opisuje przebieg realizacji zadania w zakończonym roku kalendarzowym.

- Wypełnioną kartę zadania za ubiegły rok naczelnik wydziału merytorycznego lub kierownik jednostki organizacyjnej przekazuje do Biura Rozwoju Miasta do dnia 30 czerwca danego roku.
- Pracownik Biura Rozwoju Miasta sprawdza wypełnioną kartę zadania pod względem formalnym i w przypadku stwierdzenia uchybień, odsyła ją do właściwego naczelnika wydziału lub kierownika jednostki organizacyjnej w celu naniesienia poprawek. Poprawnie wypełnione karty zadań zostają skompletowane i poddane analizie.
- Pracownik Biura Rozwoju Miasta na podstawie informacji zawartych w kartach zadań przygotowuje zbiorczy raport, który do dnia 31 lipca przekazuje za pośrednictwem Naczelnika Biura Rozwoju Miasta Prezydentowi.
- Prezydent Miasta zatwierdza raport i przekazuje go Radzie Miasta do dnia 31 sierpnia. Raport będzie stanowił podstawę sformułowania zaleceń na kolejne lata wdrażania Strategii.

Inicjatywa współpracy w zakresie wspólnej realizacji przedsięwzięć leżeć może zarówno po stronie podmiotów życia społecznego oraz mieszkańców, jak i po stronie przedstawicieli władz miasta. Propozycje wspólnej realizacji przedsięwzięć mogą być kierowane do samorządu w trybie ciągłym, poprzez zwrócenie się na piśmie, do właściwych organów, a także w czasie spotkań z przedstawicielami Urzędu Miasta.

10.3 Komunikacja społeczna Strategii

Z punktu widzenia budowania współpracy na rzecz realizacji Strategii kluczowa jest jej odpowiednia komunikacja społeczna. W ramach upowszechniania Strategii podjęto następujące działania:

- Umieszczono dokument Strategii na stronie internetowej Miasta Oświęcim (www.um.oswiecim.pl) oraz zapewniono możliwość składania uwag do projektu Strategii poprzez formularz dostępny na stronie www;
- Zapewniono możliwość zapoznania się przez mieszkańców z treścią dokumentu poprzez udostępnienie go w Biurze Rozwoju Miasta;
- Publikacja Strategii w postaci pisemnej w wersji pełnej oraz skróconej;

- Przed uchwaleniem Strategii przez Radę Miasta przeprowadzono otwarte konsultacje społeczne projektu dokumentu.

Urząd Miasta w sposób otwarty podszedł do zgłaszanych podczas konsultacji projektów, w szczególności tych wpływających pozytywnie na osiągnięcie celów rozwojowych miasta. Inicjatorem współpracy były zarówno podmioty prowadzące działalność na terenie miasta, jak również jego mieszkańcy.

Spis rysunków

Rysunek 1. Miasto Oświęcim w lokalnym układzie komunikacyjnym	9
---------------------------------------------------------------------	---

Spis tabel

Tabela 1. Powierzchnia gruntów komunalnych wg prawnych form użytkowania w Mieście Oświęcim	11
Tabela 2. Infrastruktura techniczna Miasta Oświęcim	20
Tabela 3. Korzystający z noclegów i udzielone noclegi w powiecie oświęcimskim w latach 2003-2012	26
Tabela 4. Korzystający z noclegów i udzielone noclegi w Mieście Oświęcim w latach 1997-2012	27
Tabela 5. Szkolnictwo podstawowe i gimnazjalne w Mieście Oświęcim w latach 2009-2012	28
Tabela 6. Wsparcie udzielone przez MOPS w Oświęcimiu w latach 2008-2012	37
Tabela 7. Kluby sportowe i UKS w Mieście Oświęcim	39
Tabela 8. Liczba organizacji pozarządowych zarejestrowanych w Oświęcimiu w latach 2009-2012	40
Tabela 9. Udział ludności według ekonomicznych grup wieku w 2012 r. – porównanie [%]	50
Tabela 10. Udział ludności Miasta Oświęcim wg ekonomicznych grup wieku w % ludności ogółem 2003-2012 .	50
Tabela 11. Prognoza liczby ludności w powiatach podregionu oświęcimskiego do 2035 roku	52
Tabela 12. Wpisy i wykreślenia podmiotów gospodarczych z REGON w latach 2009-2012	55
Tabela 13. Tabela uprawnień i odpowiedzialności w zakresie wdrażania, monitorowania i ewaluacji Strategii	132

Spis wykresów

Wykres 1. Liczba mieszkań oddanych do użytkowania w Mieście Oświęcim w latach 2000 – 2012	21
Wykres 2. Porównanie dochodów i wydatków Gminy Miasto Oświęcim w latach 2004-2012	42
Wykres 3. Porównanie dochodów i wydatków Gminy Miasto Oświęcim na 1 mieszkańca w latach 2004-2012 .	43
Wykres 4. Dochody Gminy Miasto Oświęcim z tytułu podatku od nieruchomości w latach 2008-2012 [w PLN] .	43
Wykres 5. Wydatki majątkowe w budżecie Miasta Oświęcim w latach 2004-2012	44
Wykres 6. Udział wydatków majątkowych i majątkowych inwestycyjnych w wydatkach ogółem (2004 r. – 2012 r.)	45
Wykres 7. Liczba mieszkańców Gminy Miasto Oświęcim na przestrzeni lat 2004-2012	47
Wykres 8. Ogólna liczba mieszkańców Miasta Oświęcim i gminy wiejskiej Oświęcim (2004 r.-2012 r.)	48
Wykres 9. Ludność wg płci i wieku w Oświęcimiu w 2011 roku	49
Wykres 10. Migracje ludności na pobyt stały w Mieście Oświęcim w latach 2007-2012	51
Wykres 11. Podmioty w REGON i osoby fizyczne prowadzące działalność gosp. w Mieście Oświęcim 2001-2012	54
Wykres 12. Liczba bezrobotnych mieszkańców Miasta Oświęcim w latach 2003-2012	56

Załącznik nr 1 Lista zdefiniowanych projektów

W Załączniku nr 1 zaprezentowano całość zadań zdefiniowanych w ramach poszczególnych pól rozwoju. Dla ich operacjonalizacji określono, tam gdzie było to możliwe, termin planowanego wykonania, koszt związany z jego realizacją, źródła finansowania oraz zakres zadania (wyszczególnione jego elementy składowe). Cele operacyjne oraz zadania są zgodne ze Strategią Rozwoju Województwa Małopolskiego na lata 2011-2020. Lista projektów zapisana została w następującym układzie:

Numer zadania	Nazwa zadania	Okres realizacji zadania	Szacunkowy koszt zadania	Potencjalne źródło finansowania zadania (środki własne podmiotu realizującego zadanie, środki zewnętrzne)	Horyzont realizacji A, B, C, D, E (patrz niżej)	Wskaźników produktu końcowego (sztuki, metry, itp.) oraz liczby beneficjentów (liczba osób), które uzyskujemy w trakcie realizacji projektu (patrz niżej)	Zgodność ze Strategią Rozwoju Województwa Małopolskiego na lata 2011-2020 na poziomie obszarów i kierunków polityki
---------------	---------------	--------------------------	--------------------------	-----------------------------------------------------------------------------------------------------------	-------------------------------------------------	-----------------------------------------------------------------------------------------------------------------------------------------------------------	---------------------------------------------------------------------------------------------------------------------

Oznaczono następujące horyzonty realizacji:

- A – natychmiastowe podjęcie działania i możliwie szybkie wdrożenie; działanie warunkujące uruchomienie innych działań i sukces wdrożenia całej strategii,
- B – podjęcie działania w drugiej fazie wdrażania strategii, w horyzoncie krótkim,
- C – działania możliwe do podjęcia w horyzoncie dłuższym,
- D – działania, które powinny być realizowane permanentnie, w całym horyzoncie objętym przez strategię,
- E – działania fakultatywne, które mogą zostać podjęte wraz z pojawieniem się rezerw ludzkich, finansowych, organizacyjnych

Wskaźniki monitorowania - są stosowane w celu stworzenia systemu monitoringu strategii rozwoju, dostarczającego informacji dotyczących wskaźników produktu końcowego (sztuki, metry itp. oraz liczby beneficjentów (liczba osób). Rozumiemy przez to wszystkie produkty materialne i usługi, które uzyskujemy w trakcie realizacji projektu przy wykorzystaniu zaangażowanych zasobów. Wskaźniki monitoringu, a w szczególności wskaźniki produktu końcowego umożliwiają miastu rozliczenie Strategii przed Radą Miasta w sposób bardzo przejrzysty.

1. Pole rozwoju Ochrona środowiska

Cele operacyjne:

- Cel operacyjny: 1.1. Ochrona powietrza i zwiększenie wykorzystania ekologicznych źródeł energii.
- Cel operacyjny: 1.2. Rozwijanie systemu gospodarki odpadami.
- Cel operacyjny: 1.3. Zapewnienie niezbędnej infrastruktury technicznej w zakresie ochrony środowiska.
- Cel operacyjny: 1.4. Równowaga ekologiczna stawiająca na zachowanie przyrodniczego dziedzictwa miasta.
- Cel operacyjny: 1.5. Ochrona i opieka nad bezdomnymi zwierzętami.

1.1.1.	Budowa i modernizacja sieci ciepłowniczych i zewnętrznych instalacji odbiorczych wraz z przyłączami do nowych odbiorców Zadanie obejmuje: <ol style="list-style-type: none"> 1. Rozbudowę sieci ciepłowniczej; 2. Modernizację sieci ciepłowniczej, w tym grupowych węzłów cieplnych. 	2014 – 2020	7 500 000 zł	Środki własne podmiotu realizującego zadanie, środki zewnętrzne	D	Liczba projektów w zakresie ochrony powietrza (szt.); Długość rozbudowanych sieci ciepłowniczych (km); Liczba zmodernizowanych grupowych węzłów ciepłowniczych (szt.); Długość zmodernizowanych sieci ciepłowniczych (km); Liczba przyłączy do nowych odbiorców (szt.).	Obszar 6. Bezpieczeństwo ekologiczne, zdrowotne i społeczne. Kierunek 6.1 Poprawa bezpieczeństwa ekologicznego oraz wykorzystanie ekologii dla rozwoju Małopolski.

1.1.2.	Ograniczenie emisji zanieczyszczeń do powietrza w ramach Programu Ochrony Powietrza dla Województwa Małopolskiego Zadanie obejmuje: <ol style="list-style-type: none"> 1. Wymianę niskosprawnych pieców i kotłowni węglowych na podłączenia do sieci ciepłowniczych, ogrzewanie gazowe, olejowe, nowoczesnymi kotłami retortowymi lub odnawialnymi źródłami energii, (zakłada się wymianę pieców węglowych na piece ekologiczne w liczbie 244 szt.); 2. Prowadzenie wsparcia finansowego w zakresie: <ul style="list-style-type: none"> - Udzielania dotacji na wymianę lub likwidację pieców węglowych; - Udzielania dotacji na zakup i montaż kolektorów słonecznych. 	2014 – 2020	2 100 000 zł	Środki własne podmiotu realizującego zadanie	D	Liczba projektów w zakresie ochrony powietrza (szt.); Liczba wymienionych pieców węglowych na piece ekologiczne (szt.); Liczba udzielonych dotacji na wymianę lub likwidację pieców węglowych (szt.); Liczba udzielonych dotacji na zakup i montaż kolektorów słonecznych (szt.).	Obszar 6. Bezpieczeństwo ekologiczne, zdrowotne i społeczne. Kierunek 6.1 Poprawa bezpieczeństwa ekologicznego oraz wykorzystanie ekologii dla rozwoju Małopolski.
1.2.1.	Rozbudowa systemu gospodarki odpadami w Oświęcimiu Zadanie obejmuje: <ol style="list-style-type: none"> 1. Budowę komory do selektywnego składowania odpadów, w tym zakup kompaktora; 2. Rozbudowę kompostowni odpadów komunalnych i ulegających biodegradacji; 3. Rozbudowę sortowni odpadów komunalnych i surowców wtórnych zbieranych u źródła oraz wyposażenie w niezbędny sprzęt; 4. Budowę nowych i modernizację istniejących punktów zbierania odpadów (altany śmietnikowe), w tym utworzenie dwóch Punktów Selektywnej Zbiórki Odpadów Komunalnych; 5. Likwidację odpadów azbestu pochodzących z pokryć dachowych; 6. Współpracę z innymi jednostkami w zakresie systemu gospodarki odpadami w ramach regionu. 	2014 – 2020	18 760 000 zł	Środki własne podmiotu realizującego zadanie, środki zewnętrzne	D	Liczba projektów w zakresie gospodarki odpadami (szt.); Liczba nowo wybudowanych komór do selektywnego składowania odpadów (szt.); Liczba nowo zakupionych kompaktorów (szt.); Liczba nowych punktów zbierania odpadów (szt.); Liczba projektów w zakresie usuwania azbestu z pokryć dachowych (szt.).	Obszar 6. Bezpieczeństwo ekologiczne, zdrowotne i społeczne. Kierunek 6.1 Poprawa bezpieczeństwa ekologicznego oraz wykorzystanie ekologii dla rozwoju Małopolski.

1.3.1.	Uzupełnienie i przebudowa sieci kanalizacyjnej na terenie Miasta Oświęcim Zadanie obejmuje: <ol style="list-style-type: none"> Rozbudowę systemu kanalizacji sanitarnej, w tym: <ul style="list-style-type: none"> Modernizację sieci kanalizacyjnych będących w posiadaniu Przedsiębiorstwa Wodociągów i Kanalizacji Sp. z o.o. w Oświęcimiu; Kompleksową modernizację z rozbudową grupowej pompowni ścieków „STARE MIASTO”; Rozbudowę i przebudowę systemu kanalizacji deszczowej; Prowadzenie wsparcia finansowego w zakresie: <ul style="list-style-type: none"> udzielania dotacji na przyłącze do kanalizacji sanitarnej; udzielania dotacji na przydomowe oczyszczalnie ścieków. 	2014 – 2020	11 000 000 zł	Środki własne podmiotu realizującego zadanie, środki zewnętrzne	D	Liczba projektów dot. infrastruktury technicznej w zakresie ochrony środowiska (szt.); Długość nowo wybudowanej sieci kanalizacji deszczowej (km); Długość zmodernizowanej sieci kanalizacji deszczowej (km); Długość nowo wybudowanej sieci kanalizacji sanitarnej (km); Długość zmodernizowanej sieci kanalizacji sanitarnej (km); Liczba udzielonych dotacji na przyłącze do kanalizacji sanitarnej (szt.); Liczba udzielonych dotacji na przydomowe oczyszczalnie ścieków (szt.).	Obszar 6. Bezpieczeństwo ekologiczne, zdrowotne i społeczne. Kierunek 6.1 Poprawa bezpieczeństwa ekologicznego oraz wykorzystanie ekologii dla rozwoju Małopolski .
1.3.2.	Przebudowa sieci wodociągowej na terenie Miasta Oświęcim Zadanie obejmuje oprócz inwestycji w sieć wodociągową również poszukiwanie rezerwowych źródeł wody podziemnej dla Stacji Uzdatniania Wody Zaborze, jak również naprawę, konserwację i rozbudowę hydrantów na terenie miasta.	2014 – 2015	2 640 000 zł	Środki własne podmiotu realizującego zadanie, środki zewnętrzne	D	Liczba projektów dot. infrastruktury technicznej w zakresie ochrony środowiska (szt.);	Obszar 6. Bezpieczeństwo ekologiczne, zdrowotne i społeczne. Kierunek 6.1 Poprawa

						Długość przebudowanej sieci wodociągowej (km).	bezpieczeństwa ekologicznego oraz wykorzystanie ekologii dla rozwoju Małopolski .
1.4.1.	Ochrona przyrody na terenie Miasta Oświęcim Zadanie obejmuje: 1. Wymianę drzewostanu na terenie Miasta Oświęcim; 2. Rewitalizację parku pomiędzy ul. Słowackiego i ul. Chemików.	2014 – 2020	27 300 000 zł	Środki własne podmiotu realizującego zadanie, środki zewnętrzne	D	Liczba projektów w zakresie zachowania równowagi ekologicznej w mieście (szt.).	Obszar 6. Bezpieczeństwo ekologiczne, zdrowotne i społeczne. Kierunek 6.1 Poprawa bezpieczeństwa ekologicznego oraz wykorzystanie ekologii dla rozwoju Małopolski .
1.5.1.	Budowa schroniska dla zwierząt	2014 – 2020	2 000 000 zł	Środki własne podmiotu realizującego zadanie, środki zewnętrzne	B	Liczba projektów w zakresie ochrony zwierząt (szt.); Liczba nowo wybudowanych schronisk dla zwierząt (szt.).	Obszar 6. Bezpieczeństwo ekologiczne, zdrowotne i społeczne. Kierunek 6.4 Wsparcie systemu zarządzania bezpieczeństwem publicznym.

2. Pole rozwoju Komunikacja

Cele operacyjne:

- **Cel operacyjny: 2.1.** Zapewnienie bezpośredniego włączenia miasta w sieć krajowych i europejskich szlaków komunikacyjnych.
- **Cel operacyjny: 2.2.** Usprawnienie systemu sieci dróg na terenie miasta.
- **Cel operacyjny: 2.3.** Zwiększenie bezpieczeństwa na drogach, w tym poprzez rozbudowę systemu komunikacji zbiorowej.

2.1.1.	Stworzenie nowych strategicznych powiązań komunikacyjnych Zadanie obejmuje: 1. Budowę północnej obwodnicy miasta; 2. Budowę południowej obwodnicy miasta do drogi ekspresowej S1.	2014 – 2020	300 000 000 zł	Środki zewnętrzne	D	Długość nowopowstałych dróg (km).	Obszar 3. Infrastruktura dla dostępności komunikacyjnej. Kierunek 3.2 Wykreowanie subregionalnych węzłów transportowych Obszar 4. Krakowski Obszar Metropolitalny i inne subregiony. Kierunek 4.5 Rozwój Małopolski Zachodniej.
2.2.1	Udostępnienie nowych terenów poprzez rozbudowę sieci dróg miejskich Zadanie obejmuje: 1. Budowę przedłużenia ul. Batorego do	2014 – 2020	39 536 300 zł	Środki własne podmiotu realizującego	D	Liczba projektów w zakresie poprawy sieci drogowej na terenie miasta (szt.);	Obszar 3. Infrastruktura dla dostępności komunikacyjnej.

	ul. Jagielly; 2. Budowę ul. Krasieńskiego; 3. Budowę drogi równoległej do ul. Fabrycznej w ramach przygotowania infrastruktury Miejskiej Strefy Aktywności Gospodarczej „Nowe Dwory”; 4. Budowę systemu dróg osiedlowych w rejonie ul. Willowej; 5. Budowę ul. Sikorskiego i ul. Chodniki; 6. Budowę przedłużenia ul. Zwirki i Wigury do ul. Górnickiego.			zadanie, środki zewnętrzne	Długość nowopowstałych dróg (km); Różnica w liczbie zdarzeń (wypadków) w wyniku realizacji inwestycji drogowej (szt.) – po zrealizowaniu inwestycji; Różnica w czasie przejazdu w wyniku realizacji inwestycji drogowej (minuta) – po zrealizowaniu inwestycji.	Kierunek 3.3 Zwiększenie dostępności transportowej obszarów o najniższej dostępności w regionie. Obszar 4. Krakowski Obszar Metropolitalny i inne subregiony. Kierunek 4.5 Rozwój Małopolski Zachodniej.
2.2.2.	Usprawnienie ruchu kołowego i parkowania pojazdów na terenie miasta Zadanie obejmuje: <ol style="list-style-type: none"> 1. Przebudowę drogi krajowej DK 44 na terenie miasta (ul. Konarskiego, ul. Legionów, ul. Zatorska, ul. Chemików, ul. Fabryczna); 2. Przebudowę ul. Olszewskiego i Pilata; 3. Przebudowę ul. Nojego; 4. Przebudowę ul. Śniadeckiego; 5. Przebudowę ul. Dąbrowskiego; 6. Przebudowę ul. Słowackiego; 7. Przebudowę ul. Chrobrego; 8. Przebudowę ul. M. Skłodowskiej - Curie i ul. Partyzantów; 9. Przebudowę ul. Kusocińskiego; 10. Przebudowę ul. Krzywej wraz z odcinkiem ul. Cynkowej; 11. Przebudowę ul. Polnej; 12. Przebudowę ul. Młyńskiej; 13. Przebudowę ul. Norwida; 14. Przebudowę ul. Zajazdowej; 	2014 – 2020	56 708 000 zł	Środki własne podmiotu realizującego zadanie, środki zewnętrzne	D Liczba projektów w zakresie poprawy sieci drogowej na terenie miasta (szt.); Długość przebudowanych dróg (km); Różnica w liczbie zdarzeń (wypadków) w wyniku realizacji inwestycji drogowej (szt.) – po zrealizowaniu inwestycji; Różnica w czasie przejazdu w wyniku realizacji inwestycji drogowej (minuta) – po zrealizowaniu inwestycji.	Obszar 3. Infrastruktura dla dostępności komunikacyjnej. Kierunek 3.3 Zwiększenie dostępności transportowej obszarów o najniższej dostępności w regionie. Obszar 4. Krakowski Obszar Metropolitalny i inne subregiony. Kierunek 4.5 Rozwój Małopolski Zachodniej. Obszar 5. Rozwój

	15. Przebudowę ul. Polowieckiej; 16. Przebudowę ul. Jagielly 17. Przebudowę ulic : 11 Listopada i Św. Barbary.						miast i terenów wiejskich. Kierunek 5.3 Funkcjonalne zarządzanie przestrzenią na poziomie lokalnym.
2.2.3.	Polepszenie standardu nawierzchni dróg na jezdniach i chodnikach Zadanie obejmuje: 1. Remont nawierzchni ul. Wyzwolenia; 2. Remont nawierzchni ul. Dąbrowskiego; 3. Remont (renowację) nawierzchni dróg publicznych gminnych i wewnętrznych.	2014 – 2020	5 700 000 zł	Środki własne podmiotu realizującego zadanie, środki zewnętrzne	D	Liczba projektów w zakresie poprawy sieci drogowej na terenie miasta (szt.); Długość dróg poddanych remontom/renowacji (km); Różnica w liczbie zdarzeń (wypadków) w wyniku realizacji inwestycji drogowej (szt.) – po zrealizowaniu inwestycji; Różnica w czasie przejazdu w wyniku realizacji inwestycji drogowej (minuta) – po zrealizowaniu inwestycji.	Obszar 3. Infrastruktura dla dostępności komunikacyjnej. Kierunek 3.3 Zwiększenie dostępności transportowej obszarów o najniższej dostępności w regionie. Obszar 4. Krakowski Obszar Metropolitalny i inne subregiony. Kierunek 4.5 Rozwój Małopolski Zachodniej.
2.3.1.	Poprawa bezpieczeństwa na drogach Zadanie obejmuje wszelkie działania związane z poprawą bezpieczeństwa na drogach.	2014 – 2020	400 000 zł	Środki własne podmiotu realizującego zadanie	D	Liczba projektów w zakresie zwiększenia bezpieczeństwa na drogach (szt.).	Obszar 6. Bezpieczeństwo ekologiczne, zdrowotne i społeczne. Kierunek 6.2 Poprawa bezpieczeństwa

							zdrotowego: profilaktyka i ochrona zdrowia.
2.3.2	Zwiększenie efektywności i komfortu miejskiej komunikacji publicznej Zadanie obejmuje: <ol style="list-style-type: none"> 1. Budowę wiat przystankowych; 2. Zakup i unowocześnienie taboru autobusowego. 	2014 – 2020	10 340 000 zł	Środki własne podmiotu realizującego zadanie, środki zewnętrzne	D	Liczba projektów w zakresie zwiększenia bezpieczeństwa na drogach (szt.); Liczba nowo wybudowanych wiat przystankowych (szt.); Liczba nowo zakupionych autobusów (szt.); Liczba unowocześnionych autobusów (szt.).	Obszar 3. Infrastruktura dla dostępności komunikacyjnej. Kierunek 3.3 Zwiększenie dostępności transportowej obszarów o najniższej dostępności w regionie. Kierunek 3.5 Rozwój infrastruktury dla społeczeństwa informacyjnego. Obszar 4. Krakowski Obszar Metropolitalny i inne subregiony. Kierunek 4.5 Rozwój Małopolski Zachodniej.
2.3.3	Budowa tras rowerowych Zadanie skupia się na poprawie bezpieczeństwa osób poruszających się po drogach i ścieżkach rowerowych oraz na zintegrowaniu nowo projektowanych tras rowerowych z istniejącymi ścieżkami.	2014 – 2020	-	Środki własne podmiotu realizującego zadanie, środki zewnętrzne	D	Liczba projektów w zakresie zwiększenia bezpieczeństwa na drogach (szt.); Długość nowo wybudowanych tras rowerowych (km);	Obszar 6. Bezpieczeństwo ekologiczne, zdrowotne i społeczne. Kierunek 6.2 Poprawa bezpieczeństwa zdrowotnego:

							profilaktyka i ochrona zdrowia.
--	--	--	--	--	--	--	------------------------------------

3. Pole rozwoju Budownictwo i planowanie przestrzenne

Cele operacyjne:

- **Cel operacyjny: 3.1.** Zapewnienie rozwoju miasta poprzez stworzenie warunków dla rozwoju inwestycji.
- **Cel operacyjny: 3.2.** Powstrzymanie odpływu mieszkańców poprzez stworzenie atrakcyjnych warunków zamieszkania i wypoczynku.

3.1.1	Pokrycie obszaru całego miasta Miejscowym Planem Zagospodarowania Przestrzennego oraz jego aktualizacja	2014 – 2020	500 000 zł	Środki własne podmiotu realizującego zadanie	D	Liczba projektów w zakresie poprawy warunków dla rozwoju inwestycji (szt.); Powierzchnia terenu objętego Miejscowym Planem Zagospodarowania Przestrzennego (% km ²).	Obszar 5. Rozwój miast i terenów wiejskich. Kierunek 5.3 Funkcjonalne zarządzanie przestrzenią na poziomie lokalnym.
3.1.2.	Powiększenie ogólnodostępnych zasobów mieszkaniowych na wynajem, na terenie Miasta Oświęcimia	2014 – 2020	20 000 000 zł	Środki własne podmiotu realizującego zadanie, środki zewnętrzne	D	Liczba projektów w zakresie poprawy warunków dla rozwoju inwestycji (szt.); Liczba nowo oddanych mieszkań (szt.).	Obszar 1. Gospodarka wiedzy i aktywności. Kierunek 1.5 Wzmacnianie i promocja przedsiębiorczości Obszar 5. Rozwój miast i terenów wiejskich.

							Kierunek 5.1 Rozwój funkcji lokalnych centrów usług publicznych. Kierunek 5.3 Funkcjonalne zarządzanie przestrzenią na poziomie lokalnym.
3.1.3.	Tworzenie warunków do rozwoju budownictwa mieszkaniowego oraz uzbrojenia obszarów pod działalność usługowo – produkcyjną	2014 – 2020	Koszty związane z uzbrojeniem terenów pod budownictwo indywidualne zostały wskazane w polach rozwoju: Ochrona środowiska, Komunikacja	Środki własne podmiotu realizującego zadanie, środki zewnętrzne	D	Liczba projektów w zakresie poprawy warunków dla rozwoju inwestycji (szt.).	Obszar 1. Gospodarka wiedzy i aktywności. Kierunek 1.5 Wzmacnianie i promocja przedsiębiorczości. Obszar 4. Krakowski Obszar Metropolitalny i inne subregiony. Kierunek 4.5 Rozwój Małopolski Zachodniej. Obszar 5. Rozwój miast i terenów wiejskich. Kierunek 5.1 Rozwój funkcji lokalnych centrów usług publicznych.
3.2.1	Poprawa stanu technicznego, estetyki i funkcjonalności terenów i budynków będących własnością komunalną na terenie Miasta Oświęcimia	2014 – 2020	20 000 000 zł	Środki własne podmiotu realizującego zadanie	D	Liczba projektów w zakresie tworzenia atrakcyjnych warunków	Obszar 5. Rozwój miast i terenów wiejskich. Kierunek 5.1 Rozwój funkcji lokalnych

						zamieszkania i wypoczynku (szt.).	centrów usług publicznych. Kierunek 5.3 Funkcjonalne zarządzanie przestrzenią na poziomie lokalnym.
3.2.2.	Rewitalizacja Starego Miasta	2014 – 2020	Koszty wykazane w kilku działaniach m.in.: Wykorzystanie potencjału obiektów historycznych w Mieście Oświęcim, Oświęcimska Przestrzeń Spotkań	Środki własne podmiotu realizującego zadanie, środki zewnętrzne	D	Liczba projektów w zakresie tworzenia atrakcyjnych warunków zamieszkania i wypoczynku (szt.).	Obszar 2. Dziedzictwo i przemysł czasu wolnego. Kierunek 2.1 Ochrona małopolskiej przestrzeni kulturowej. Kierunek 2.2 Zrównoważony rozwój infrastruktury oraz komercjalizacja usług czasu wolnego. Obszar 5. Rozwój miast i terenów wiejskich. Kierunek 5.1 Rozwój funkcji lokalnych centrów usług publicznych. Kierunek 5.3 Funkcjonalne zarządzanie przestrzenią na poziomie lokalnym.

4. Pole rozwoju Sport i rekreacja

Cele operacyjne:

- **Cel operacyjny: 4.1.** Rozwój i podnoszenie standardu infrastruktury sportowej na terenie miasta.
- **Cel operacyjny: 4.2.** Rozwój oferty czasu wolnego dla mieszkańców zachęcającej do aktywnego wypoczynku.

4.1.1.	Modernizacja krytej pływalni	2014 – 2016	50 000 000 zł	Środki własne podmiotu realizującego zadanie, środki zewnętrzne	A	Liczba projektów w zakresie infrastruktury sportowej (szt.); Liczba zmodernizowanych obiektów sportowych (szt.).	Obszar 2. Dziedzictwo i przemysł czasu wolnego. Kierunek 2.2 Zrównoważony rozwój infrastruktury oraz komercjalizacja usług czasu wolnego. Kierunek 2.4 Wzmocnienie promocji dziedzictwa regionalnego oraz oferty przemysłów czasu wolnego.
4.1.2.	Modernizacja hali lodowej Modernizacja hali lodowej wraz z rozbudową o dodatkową taflę.	2014 - 2018	60 000 000 – 100 000 000 zł (w zależności od	Środki własne podmiotu realizującego	A	Liczba projektów w zakresie infrastruktury sportowej (szt.);	Obszar 2. Dziedzictwo i przemysł czasu wolnego.

			wybranego wariantu)	zadanie, środki zewnętrzne		Liczba zmodernizowanych obiektów sportowych (szt.).	<p>Kierunek 2.2 Zrównoważony rozwój infrastruktury oraz komercjalizacja usług czasu wolnego.</p> <p>Kierunek 2.4 Wzmocnienie promocji dziedzictwa regionalnego oraz oferty przemysłów czasu wolnego.</p> <p>Obszar 4. Krakowski Obszar Metropolitalny i inne subregiony.</p> <p>Kierunek 4.5 Rozwój Małopolski Zachodniej.</p>
4.1.3.	<p>Modernizacja stadionu przy ul. Legionów 15</p> <p>Zadanie obejmuje między innymi:</p> <ol style="list-style-type: none"> 1. Modernizację obiektu; 2. Remont i przebudowę trybun z budową budynku konferencyjno – sportowego. 	2014 – 2020	5 000 000 zł	Środki własne podmiotu realizującego zadanie, środki zewnętrzne	B	<p>Liczba projektów w zakresie infrastruktury sportowej (szt.);</p> <p>Liczba zmodernizowanych obiektów sportowych (szt.).</p>	<p>Obszar 2. Dziedzictwo i przemysły czasu wolnego.</p> <p>Kierunek 2.2 Zrównoważony rozwój infrastruktury oraz komercjalizacja usług czasu wolnego.</p> <p>Kierunek 2.4 Wzmocnienie promocji dziedzictwa regionalnego oraz</p>

							oferty przemysłów czasu wolnego.
4.1.4.	Rozwój infrastruktury sportowej, w tym przyszkolnej Zadanie obejmuje inwestycje w infrastrukturę sportową głównie przy szkołach miejskich, w tym budowę hali sportowej przy Zespole Szkół nr 1 oraz przygotowanie koncepcji przyszkolnego stadionu lekkoatletycznego przy SP nr 4.	2014 – 2020	12 040 000 zł	Środki własne podmiotu realizującego zadanie, środki zewnętrzne	D	Liczba projektów w zakresie infrastruktury sportowej (szt.); Liczba nowo wybudowanych obiektów sportowych (szt.); Liczba zmodernizowanych obiektów sportowych (szt.).	Obszar 1. Gospodarka wiedzy i aktywności. Kierunek 1.2 Budowa infrastruktury regionu wiedzy. Obszar 2. Dziedzictwo i przemysł czasu wolnego. Kierunek 2.2 Zrównoważony rozwój infrastruktury oraz komercjalizacja usług czasu wolnego. Kierunek 2.4 Wzmocnienie promocji dziedzictwa regionalnego oraz oferty przemysłów czasu wolnego.
4.1.5	Rewitalizacja parku pomiędzy ul. Słowackiego i ul. Chemików na cele rekreacyjne Zadanie polega na zagospodarowaniu parku przez m.in.: budowę ścieżek rowerowych, spacerowych oraz siłowni zewnętrznych.	2014 – 2020	20 000 000 zł	Środki własne podmiotu realizującego zadanie, środki zewnętrzne	B	Liczba projektów w zakresie infrastruktury rekreacyjnej (szt.).	Obszar 2. Dziedzictwo i przemysł czasu wolnego. Kierunek 2.2 Zrównoważony rozwój infrastruktury oraz

							komercjalizacja usług czasu wolnego. Kierunek 2.4 Wzmocnienie promocji dziedzictwa regionalnego oraz oferty przemysłów czasu wolnego. Obszar 5. Rozwój miast i terenów wiejskich. Kierunek 5.1 Rozwój funkcji lokalnych centrów usług publicznych.
4.2.1.	Organizacja imprez sportowo - rekreacyjnych	2014 – 2020	Wydatki bieżące	Środki własne podmiotu realizującego zadanie, środki zewnętrzne	D	Liczba projektów w zakresie rozwoju oferty czasu wolnego (szt.); Liczba zorganizowanych imprez sportowo-rekreacyjnych (szt.).	Obszar 6. Bezpieczeństwo ekologiczne, zdrowotne i społeczne. Kierunek 6.2 Poprawa bezpieczeństwa zdrowotnego: profilaktyka i ochrona zdrowia. Kierunek 6.3 Poprawa bezpieczeństwa społecznego: integrująca polityka społeczna.

4.2.2	Organizacja zajęć i szkolenia w obszarze sportu Systematycznie prowadzenie zajęć w postaci sekcji sportowych, jak również dofinansowanie organizacji pozarządowych prowadzących działalność w obszarze sportu.	2014 – 2020	Wydatki bieżące	Środki własne podmiotu realizującego zadanie, środki zewnętrzne	D	Liczba projektów w zakresie rozwoju oferty czasu wolnego (szt.); Liczba zorganizowanych zajęć i szkoleń w obszarze sportu (szt., liczba godzin); Wartość udzielonych dotacji organizacjom pozarządowych prowadzących działalność w obszarze sportu (szt., wartość w zł).	Obszar 6. Bezpieczeństwo ekologiczne, zdrowotne i społeczne. Kierunek 6.2 Poprawa bezpieczeństwa zdrowotnego: profilaktyka i ochrona zdrowia. Kierunek 6.3 Poprawa bezpieczeństwa społecznego: integrująca polityka społeczna.
4.2.3	Strefa dla malucha – place zabaw dla najmłodszych Realizacja zadania obejmuje budowę 3 nowych obiektów. Lokalizacja obiektów: Osiedle Chemików – park (miasteczko komunikacyjne), Stare Miasto – Planty nad Solą, Osiedle Zasole.	2014 – 2016	1 200 000 zł	Środki własne podmiotu realizującego zadanie	B	Liczba projektów w zakresie rozwoju oferty czasu wolnego (szt.); Liczba nowo wybudowanych placów zabaw (szt.).	Obszar 5. Rozwój miast i terenów wiejskich. Kierunek 5.1 Rozwój funkcji lokalnych centrów usług publicznych Obszar 6. Bezpieczeństwo ekologiczne, zdrowotne i społeczne. Kierunek 6.2 Poprawa bezpieczeństwa zdrowotnego: profilaktyka i ochrona zdrowia.

							Kierunek 6.3 Poprawa bezpieczeństwa społecznego: integrująca polityka społeczna.
4.2.4	Wspieranie klubów i stowarzyszeń sportowych	2014 – 2020	Wydatki bieżące	Środki własne podmiotu realizującego zadanie	D	Liczba projektów w zakresie rozwoju oferty czasu wolnego (szt.); Liczba wspartych klubów i stowarzyszeń sportowych (szt.); Wartość udzielonych dotacji organizacjom pozarządowych prowadzących działalność w obszarze sportu (szt., wartość w zł).	Obszar 6. Bezpieczeństwo ekologiczne, zdrowotne i społeczne. Kierunek 6.2 Poprawa bezpieczeństwa zdrowotnego: profilaktyka i ochrona zdrowia. Kierunek 6.3 Poprawa bezpieczeństwa społecznego: integrująca polityka społeczna.
4.2.5	Utworzenie otwartego kąpieliska miejskiego	2014 – 2020	220 000,00 - 10 000 000,00	Środki własne podmiotu realizującego zadanie, środki zewnętrzne	D	Liczba projektów w zakresie rozwoju oferty czasu wolnego (szt.); Liczba nowo utworzonych otwartych kąpielisk miejskich (szt.).	Obszar 6. Bezpieczeństwo ekologiczne, zdrowotne i społeczne. Kierunek 6.2 Poprawa bezpieczeństwa zdrowotnego: profilaktyka i ochrona zdrowia.

5. Pole rozwoju Turystyka

Cele operacyjne:

- Cel operacyjny: 5.1. Budowa zróżnicowanej oferty turystycznej miasta.

5.1.1.	Wykorzystanie ruchu turystycznego generowanego przez Miejsce Pamięci i Muzeum Auschwitz-Birkenau Zadanie skupia się na tworzeniu oferty turystycznej uzupełniającej pobyt turystów w Państwowym Muzeum Auschwitz-Birkenau.	2014 – 2020	Wydatki bieżące oraz koszty związane z realizacją szeregu działań m.in. w ramach pól rozwoju: Turystyka, Kultura	Środki własne podmiotu realizującego zadanie, środki zewnętrzne	D	Liczba projektów w zakresie turystyki (szt.); Liczba klientów punktów informacji turystycznej (os.); Liczba noclegów udzielonych na terenie miasta (szt.).	Obszar 2. Dziedzictwo i przemysł czasu wolnego. Kierunek 2.4 Wzmocnienie promocji dziedzictwa regionalnego oraz oferty przemysłów czasu wolnego.
5.1.2.	Oświęcimska Przestrzeń Spotkań Zadanie obejmuje między innymi: 1. Kreowanie nowych funkcji publicznych w Starym Mieście; 2. Most łączący brzegi Soły pomiędzy Miejscem Pamięci i Muzeum Auschwitz-Birkenau, a parkiem i Starym Miastem; 3. Park nad Solą; 4. Zagospodarowanie bulwarów nad Solą pod kątem rekreacyjno - turystycznym; 5. Utworzenie Centrum Obsługi Odwiedzających Miejsce Pamięci i Muzeum Auschwitz-Birkenau; 6. Stworzenie w Oświęcimiu prężnego ośrodka praw człowieka we współpracy	2014 – 2020	145 000 000 zł	Środki własne podmiotu realizującego zadanie, środki zewnętrzne	B	Liczba projektów w zakresie turystyki (szt.); Liczba zorganizowanych konferencji (szt.); Liczba klientów punktów informacji turystycznej (os.); Liczba noclegów udzielonych na terenie miasta (szt.).	Obszar 2. Dziedzictwo i przemysł czasu wolnego. Kierunek 2.1 Ochrona małopolskiej przestrzeni kulturowej. Kierunek 2.4 Wzmocnienie promocji dziedzictwa regionalnego oraz

	z oświęcimskimi instytucjami prowadzącymi działalność edukacyjną, w tym organizacja Oświęcimskiego Forum Pokojowego; 7. Rewitalizację parku pomiędzy ul. Słowackiego i ul. Chemików.						oferty przemysłów czasu wolnego.
5.1.3.	Rozwój bazy i oferty turystycznej w Mieście Oświęcim Zadanie obejmuje: 1. Rozbudowę punktów informacji turystycznej; 2. Rozwój tras turystyczno-rowerowych w Mieście Oświęcim; 3. Wypożyczalnię rowerów; 4. Zagospodarowanie naturalnych warunków, w tym wzdłuż rzeki Soły utworzenie miejsc wypoczynkowych, biegowych dla mieszkańców i turystów; 5. Badania ruchu turystycznego dla budowy spójnej oferty turystycznej mającej na celu przedłużenie pobytu turystów w mieście; 6. Opracowanie i promocję ofert turystycznych obejmujących wariantowy pobyt w Oświęcimiu dla różnych grup turystów; 7. Wytyczne, oznakowanie i promocja tras rowerowych.	2014 – 2015	-	Środki własne podmiotu realizującego zadanie, środki zewnętrzne	D	Liczba projektów w zakresie turystyki (szt.); Liczba nowych punktów informacji turystycznej (szt.); Liczba nowoutworzonych tras turystyczno-rowerowych (szt., km); Liczba utworzonych wypożyczalni rowerów (szt.); Liczba klientów punktów informacji turystycznej (os.); Liczba noclegów udzielonych na terenie miasta (szt.); Badania ruchu turystycznego (szt.).	Obszar 2. Dziedzictwo i przemysły czasu wolnego. Kierunek 2.4 Wzmocnienie promocji dziedzictwa regionalnego oraz oferty przemysłów czasu wolnego.
5.1.4.	Wykorzystanie potencjału obiektów historycznych w Mieście Oświęcim Zadanie obejmuje: 1. Adaptację budynku dawnego ratusza miejskiego z XIX wieku - Rynek Główny 2 pod działalność muzeum oraz cele muzealno – wystawiennicze; 2. Adaptację podziemi rynku głównego (zabytków XVI -wiecznych) na cele muzealno-wystawiennicze.	2014 – 2018	7 000 000 zł	Środki własne podmiotu realizującego zadanie, środki zewnętrzne	C	Liczba projektów w zakresie turystyki (szt.); Liczba klientów punktów informacji turystycznej (os.); Liczba noclegów udzielonych na terenie miasta (szt.);	Obszar 2. Dziedzictwo i przemysły czasu wolnego. Kierunek 2.1 Ochrona małopolskiej przestrzeni kulturowej.

						Liczba projektów w zakresie infrastruktury kultury (szt.).	Kierunek 2.4 Wzmocnienie promocji dziedzictwa regionalnego oraz oferty przemysłów czasu wolnego.
5.1.5.	Oświęcimski Prasol Zadanie obejmuje: 1. Ulokowanie na terenie całego miasta kilkunastu figurek/postaci Prasola (każda z postaci w innym charakterze, z innym opisem); 2. Opracowanie trasy turystycznej dla dzieci i dorosłych (gra terenowa, planszowa, wirtualna); 3. Opracowanie map, układanek, malowanek; 4. Organizację wydarzenia dla młodych mieszkańców miasta – Święto Prasola.	2015 – 2016	300 000 zł	Środki własne podmiotu realizującego zadanie, środki zewnętrzne	D	Liczba projektów w zakresie turystyki (szt.); Liczba opracowanych tras turystycznych (szt., km.); Liczba zorganizowanych imprez kulturalnych (szt.).	Obszar 2. Dziedzictwo i przemysły czasu wolnego. Kierunek 2.1 Ochrona małopolskiej przestrzeni kulturowej. Kierunek 2.4 Wzmocnienie promocji dziedzictwa regionalnego oraz oferty przemysłów czasu wolnego.
5.1.6.	Opracowanie strategii turystyki Zadanie polega na opracowaniu dokumentu, który ukierunkowałby działania związane z rozwojem turystyki oraz promocji Miasta Oświęcim.	2015 – 2016	100 000 zł	Środki własne podmiotu realizującego zadanie, środki zewnętrzne	A	Liczba projektów w zakresie turystyki (szt.); Liczba opracowanych strategii turystyki (szt.).	Obszar 2. Dziedzictwo i przemysły czasu wolnego. Kierunek 2.4 Wzmocnienie promocji dziedzictwa regionalnego oraz oferty przemysłów czasu wolnego. Obszar 4. Krakowski Obszar

							Metropolitalny i inne subregiony. Kierunek 4.5 Rozwój Małopolski Zachodniej.
--	--	--	--	--	--	--	-------------------------------------------------------------------------------------------------

6. Pole rozwoju Kultura

Cele operacyjne:

- **Cel operacyjny: 6.1.** Kształtowanie i wzmacnianie tożsamości lokalnej poprzez integrację społeczności wokół instytucji kultury - tworzenie kulturalnej platformy integracji międzypokoleniowej i społecznej.
- **Cel operacyjny: 6.2.** Tworzenie warunków infrastrukturalnych dla działalności kulturalnej.

6.1.1.	Tworzenie warunków dla rozwoju postaw i kompetencji mieszkańców w zakresie kultury i sztuki Zadanie obejmuje: 1. Edukację kulturalną, artystyczną i czytelniczną; 2. Zwiększanie dostępności do wysokiej jakości oferty kulturalnej; 3. Badanie i dokumentowanie dziedzictwa i dorobku kulturowego Oświęcimia; 4. Gromadzenie i zabezpieczanie muzealiów związanych z historią Oświęcimia.	2014 – 2020	Wydatki bieżące	Środki własne podmiotu realizującego zadanie, środki zewnętrzne	D	Liczba projektów w zakresie integracji mieszkańców wokół kultury (szt.); Liczba zorganizowanych wydarzeń kulturalnych (szt.).	Obszar 2. Dziedzictwo i przemysł czasu wolnego. Kierunek 2.1 Ochrona małopolskiej przestrzeni kulturowej. Kierunek 2.2 Zrównoważony rozwój infrastruktury oraz komercjalizacja usług czasu wolnego.
6.1.2.	Rozwijanie aktywności społecznej mieszkańców poprzez angażowanie do uczestnictwa w kulturze Zadanie obejmuje: 1. Zwiększanie poziomu uczestnictwa seniorów w życiu kulturalnym i społecznym;	2014 – 2020	Wydatki bieżące	Środki własne podmiotu realizującego zadanie, środki zewnętrzne	D	Liczba projektów w zakresie integracji mieszkańców wokół kultury (szt.);	Obszar 2. Dziedzictwo i przemysł czasu wolnego.

	2. Oddziaływanie na postawy społeczne oraz kulturę dzieci i młodzieży poprzez organizację ich czasu wolnego; 3. Angazowanie lokalnych środowisk twórczych we współtworzenie przestrzeni dla działań kulturalnych; 4. Organizację wydarzeń artystycznych i kulturalnych integrujących mieszkańców.					Liczba zorganizowanych wydarzeń kulturalnych (szt.).	Kierunek 2.2 Zrównoważony rozwój infrastruktury oraz komercjalizacja usług czasu wolnego.
6.1.3.	Organizacja wydarzeń propagujących historyczne dziedzictwo Miasta Oświęcim	2014 – 2020	Wydatki bieżące	Środki własne podmiotu realizującego zadanie, środki zewnętrzne	D	Liczba projektów w zakresie integracji mieszkańców wokół kultury (szt.); Liczba zorganizowanych wydarzeń kulturalnych (szt.).	Obszar 2. Dziedzictwo i przemysł czasu wolnego. Kierunek 2.1 Ochrona małopolskiej przestrzeni kulturowej. Kierunek 2.2 Zrównoważony rozwój infrastruktury oraz komercjalizacja usług czasu wolnego.
6.2.1	Modernizacja sali widowiskowej Oświęcimskiego Centrum Kultury Zadanie obejmuje m.in.: <ol style="list-style-type: none"> 1. Dostosowanie sali do obowiązujących przepisów przeciwpożarowych; 2. Modernizację systemu wentylacji sali; 3. Wymianę instalacji elektrycznej na scenie; 4. Wymianę foteli teatralnych; 5. Remont okładzin akustycznych sali; 6. Remont podłogi. 	2014 – 2020	3 000 000 zł	Środki własne podmiotu realizującego zadanie, środki zewnętrzne	B	Liczba projektów w zakresie infrastruktury kultury (szt.); Liczba zmodernizowanych i wyposażonych obiektów kultury (szt.).	Obszar 2. Dziedzictwo i przemysł czasu wolnego. Kierunek 2.2 Zrównoważony rozwój infrastruktury oraz komercjalizacja usług czasu wolnego.

6.2.2.	Przystosowanie terenu wokół Oświęcimskiego Centrum Kultury do realizacji imprez plenerowych Zadanie obejmuje: 1. Remont parkingu od strony ul. Tysiąclecia; 2. Remont schodów do budynku Oświęcimskiego Centrum Kultury; 3. Zakup estrady plenerowej.	2014 – 2020	1 000 000 zł	Środki własne podmiotu realizującego zadanie, środki zewnętrzne	B	Liczba projektów w zakresie infrastruktury kultury (szt.); Liczba zmodernizowanych i wyposażonych obiektów kultury (szt.).	Obszar 2. Dziedzictwo i przemysł czasu wolnego. Kierunek 2.2 Zrównoważony rozwój infrastruktury oraz komercjalizacja usług czasu wolnego.
6.2.3.	Wyposażenie Miejskiej Biblioteki Publicznej Galeria Książki w innowacyjne technologie z zakresu informatyki i cyfryzacji Zadanie obejmuje uzupełnienie wyposażenia biblioteki w innowacyjne technologie oraz umożliwienie jej użytkownikom korzystania z nowoczesnego wyposażenia.	2014 – 2018	Wydatki bieżące	Środki własne podmiotu realizującego zadanie, środki zewnętrzne	B	Liczba projektów w zakresie infrastruktury kultury (szt.); Liczba zmodernizowanych i wyposażonych obiektów kultury (szt.).	Obszar 2. Dziedzictwo i przemysł czasu wolnego. Kierunek 2.1 Ochrona małopolskiej przestrzeni kulturowej. Obszar 3. Infrastruktura dla dostępności komunikacyjnej. Kierunek 3.5 Rozwój infrastruktury dla społeczeństwa informacyjnego.
6.2.4.	Wykorzystanie potencjału obiektów historycznych i zabytkowych Miasta Oświęcim Zadanie obejmuje: 1. Adaptację budynku dawnego ratusza miejskiego z XIX wieku - Rynek Główny 2 pod działalność muzeum oraz cele muzealno – wystawiennicze;	2014 -2018	7 000 000 zł	Środki własne podmiotu realizującego zadanie, środki zewnętrzne	C	Liczba projektów w zakresie infrastruktury kultury (szt.); Liczba klientów punktów informacji turystycznej (os.);	Obszar 2. Dziedzictwo i przemysł czasu wolnego. Kierunek 2.1 Ochrona małopolskiej

	2. Adaptację podziemi rynku głównego (zabytków XVI wiecznych) na cele muzealno-wystawiennicze.					Liczba noclegów udzielonych na terenie miasta (szt.); Liczba zmodernizowanych i wyposażonych obiektów kultury (szt.).	przestrzeni kulturowej. Kierunek 2.2 Zrównoważony rozwój infrastruktury oraz komercjalizacja usług czasu wolnego. Kierunek 2.4 Wzmocnienie promocji dziedzictwa regionalnego oraz oferty przemysłów czasu wolnego.
6.2.5	Przystosowanie terenu Starego Miasta do realizacji imprez plenerowych. Zadanie polega na dostosowaniu terenu do powszechnie obowiązujących standardów realizacji przedsięwzięć plenerowych.	2014 – 2020	200 000 zł	Środki własne podmiotu realizującego zadanie, środki zewnętrzne	B	Liczba projektów w zakresie infrastruktury kultury (szt.); Liczba zmodernizowanych i wyposażonych obiektów kultury (szt.).	Obszar 2. Dziedzictwo i przemysły czasu wolnego. Kierunek 2.2 Zrównoważony rozwój infrastruktury oraz komercjalizacja usług czasu wolnego. Kierunek 2.4 Wzmocnienie promocji dziedzictwa regionalnego oraz oferty przemysłów czasu wolnego.

7. Pole rozwoju Zdrowie i polityka społeczna

Cele operacyjne:

- **Cel operacyjny: 7.1.** Poprawa dostępu do opieki medycznej oraz profilaktyki zdrowia.
- **Cel operacyjny: 7.2.** Poprawa jakości życia mieszkańców miasta, ze szczególnym uwzględnieniem grup wymagających szczególnego wsparcia.

7.1.1.	Podnoszenia jakości i poszerzenie dostępu mieszkańców do podstawowej opieki medycznej oraz profilaktyki zdrowia Zadanie obejmuje: <ol style="list-style-type: none"> 1. Monitorowanie oraz ocenę działalności placówek Zakładu Lecznictwa Ambulatoryjnego w Oświęcimiu; 2. Profilaktykę zdrowia- zdrowego stylu życia, realizacja programów profilaktycznych, organizacji kampanii zdrowego stylu życia; 3. Działania w zakresie profilaktyki uzależnień, adresowane w szczególności do dzieci i młodzieży; 4. Zwiększenie dostępności opieki pielęgnarskiej w środowisku nauczania i wychowania. 	2014 – 2020	3 000 000 zł	Środki własne podmiotu realizującego zadanie, środki zewnętrzne	D	Liczba projektów w zakresie profilaktyki zdrowia (szt.).	Obszar 6. Bezpieczeństwo ekologiczne, zdrowotne i społeczne. Kierunek 6.2 Poprawa bezpieczeństwa zdrowotnego: profilaktyka i ochrona zdrowia. Kierunek 6.3 Poprawa bezpieczeństwa społecznego: integrująca polityka społeczna.
--------	-------------------------------------------------------------------------------------------------------------------------------------------------------------------------------------------------------------------------------------------------------------------------------------------------------------------------------------------------------------------------------------------------------------------------------------------------------------------------------------------------------------------------------------------------------------------------------------------------------------------------------------------------------	-------------	--------------	-----------------------------------------------------------------	---	----------------------------------------------------------	-----------------------------------------------------------------------------------------------------------------------------------------------------------------------------------------------------------------------------------------------------------

7.2.1.	Poszerzenie oferty usług aktywizacyjnych dla osób starszych oraz usług opiekuńczych w miejscu zamieszkania	2014 – 2020	1 050 000 zł	Środki własne podmiotu realizującego zadanie, środki zewnętrzne	D	Liczba projektów w zakresie poprawy jakości życia mieszkańców (szt.).	<p>Obszar 6. Bezpieczeństwo ekologiczne, zdrowotne i społeczne. Kierunek 6.2 Poprawa bezpieczeństwa zdrowotnego: profilaktyka i ochrona zdrowia. Kierunek 6.3 Poprawa bezpieczeństwa społecznego: integrująca polityka społeczna. Obszar 4. Krakowski Obszar Metropolitalny i inne subregiony. Kierunek 4.5 Rozwój Małopolski Zachodniej.</p>
7.2.2.	<p>Wsparcie osób wykluczonych i zagrożonych wykluczeniem</p> <p>Zadanie obejmuje między innymi:</p> <ol style="list-style-type: none"> 1. Rozwijanie działalności Klubu Wolontariatu w zakresie wspierania rodzin ze szczególnym uwzględnieniem pomocy dla dzieci i młodzieży; 2. Zajęcia klubowe dla osób z zaburzeniami psychicznymi, ich rodzin i opiekunów przy Środowiskowym Domu Samopomocy; 3. Wspieranie rodziny w zakresie jej prawidłowego funkcjonowania ze szczególnym uwzględnieniem potrzeb dzieci w rodzinie; 	2014 – 2020	530 000 zł	Środki własne podmiotu realizującego zadanie, środki zewnętrzne	D	Liczba projektów w zakresie poprawy jakości życia mieszkańców (szt.).	<p>Obszar 6. Bezpieczeństwo ekologiczne, zdrowotne i społeczne. Kierunek 6.2 Poprawa bezpieczeństwa zdrowotnego: profilaktyka i ochrona zdrowia.</p>

	4. Zwiększenie liczby placówek wsparcia dziennego.						<p>Kierunek 6.3 Poprawa bezpieczeństwa społecznego: integrująca polityka społeczna.</p> <p>Obszar 4. Krakowski Obszar Metropolitalny i inne subregiony.</p> <p>Kierunek 4.5 Rozwój Małopolski Zachodniej.</p>
7.2.3.	Rozbudowa i modernizacja Dziennego Domu Pomocy w Oświęcimiu	2014 – 2018	2 200 000 zł	Środki własne podmiotu realizującego zadanie, środki zewnętrzne	8	<p>Liczba projektów w zakresie poprawy jakości życia mieszkańców (szt.);</p> <p>Liczba projektów z zakresu budownictwa socjalnego (szt.).</p>	<p>Obszar 6. Bezpieczeństwo ekologiczne, zdrowotne i społeczne.</p> <p>Kierunek 6.2 Poprawa bezpieczeństwa zdrowotnego: profilaktyka i ochrona zdrowia.</p> <p>Kierunek 6.3 Poprawa bezpieczeństwa społecznego: integrująca polityka społeczna.</p> <p>Obszar 4. Krakowski Obszar Metropolitalny i inne subregiony.</p>

							Kierunek 4.5 Rozwój Małopolski Zachodniej.
7.2.4.	Stworzenie miejsc noclegowych dla uczestników Środowiskowego Domu Samopomocy	2014 – 2020	50 000 zł	Środki własne podmiotu realizującego zadanie, środki zewnętrzne	C	Liczba projektów w zakresie poprawy jakości życia mieszkańców (szt.); Liczba projektów z zakresu budownictwa socjalnego (szt.).	Obszar 6. Bezpieczeństwo ekologiczne, zdrowotne i społeczne. Kierunek 6.2 Poprawa bezpieczeństwa zdrowotnego: profilaktyka i ochrona zdrowia. Kierunek 6.3 Poprawa bezpieczeństwa społecznego: integrująca polityka społeczna. Obszar 4. Krakowski Obszar Metropolitalny i inne subregiony. Kierunek 4.5 Rozwój Małopolski Zachodniej.
7.2.5.	Utworzenie mieszkań chronionych oraz standaryzacja obecnie funkcjonujących przy ul. Stanisławy Leszczyńskiej w Oświęcimiu	2014 – 2020	400 000 zł	Środki własne podmiotu realizującego zadanie, środki zewnętrzne	B	Liczba projektów w zakresie poprawy jakości życia mieszkańców (szt.); Liczba projektów z zakresu budownictwa socjalnego (szt.).	Obszar 6. Bezpieczeństwo ekologiczne, zdrowotne i społeczne. Kierunek 6.2 Poprawa bezpieczeństwa

							zdrowotnego: profilaktyka i ochrona zdrowia. Kierunek 6.3 Poprawa bezpieczeństwa społecznego: integrująca polityka społeczna. Obszar 4. Krakowski Obszar Metropolitalny i inne subregiony. Kierunek 4.5 Rozwój Małopolski Zachodniej.
7.2.6	Utworzenie przytuliska dla matek z dziećmi i bezdomnych kobiet	2014 – 2020	200 000 zł	Środki własne podmiotu realizującego zadanie	B	Liczba projektów w zakresie poprawy jakości życia mieszkańców (szt.); Liczba projektów z zakresu budownictwa socjalnego (szt.).	Obszar 6. Bezpieczeństwo ekologiczne, zdrowotne i społeczne. Kierunek 6.2 Poprawa bezpieczeństwa zdrowotnego: profilaktyka i ochrona zdrowia. Kierunek 6.3 Poprawa bezpieczeństwa społecznego: integrująca polityka społeczna. Obszar 4. Krakowski Obszar

							Metropolitalny i inne subregiony. Kierunek 4.5 Rozwój Małopolski Zachodniej.
7.2.7	Utworzenie lokalnego, stacjonarnego domu pomocy społecznej dla ludzi starszych i przewlekle chorych Zadanie obejmuje adaptację nieruchomości komunalnej lub budowę obiektu (teren po Bakutilu, przy ul. Górnickiego).	2014 – 2020	-	Środki własne podmiotu realizującego zadanie	8	Liczba projektów w zakresie poprawy jakości życia mieszkańców (szt.); Liczba projektów z zakresu budownictwa socjalnego (szt.); Liczba nowoutworzonych domów pomocy społecznej dla ludzi starszych i przewlekle chorych (szt.)	Obszar 6. Bezpieczeństwo ekologiczne, zdrowotne i społeczne. Kierunek 6.2 Poprawa bezpieczeństwa zdrowotnego: profilaktyka i ochrona zdrowia. Kierunek 6.3 Poprawa bezpieczeństwa społecznego: integrująca polityka społeczna. Obszar 4. Krakowski Obszar Metropolitalny i inne subregiony. Kierunek 4.5 Rozwój Małopolski Zachodniej.

8. Pole rozwoju Bezpieczeństwo publiczne

Cele operacyjne:

- **Cel operacyjny: 8.1.** Wzrost poczucia bezpieczeństwa mieszkańców.

8.1.1.	Poprawa bezpieczeństwa mieszkańców Zadanie obejmuje: <ol style="list-style-type: none"> 1. W zakresie inwestycyjnym modernizację i rozbudowę systemu wizyjnego w mieście oraz poszerzenie monitoringu elektronicznego w placówkach oświatowych; 2. Bieżącą działalność Straży Miejskiej mającą na celu ograniczenie zjawisk wpływających negatywnie na bezpieczeństwo mieszkańców; 3. Ocena wpływu inwestycji na bezpieczeństwo w ruchu drogowym; 4. Ocena wpływu inwestycji na płynność ruchu pojazdów. 	2014 – 2020	-	Środki własne podmiotu realizującego zadanie, środki zewnętrzne	D	Liczba projektów w zakresie poprawy bezpieczeństwa mieszkańców (szt.); Różnica w liczbie zdarzeń (wypadków) w wyniku realizacji inwestycji drogowej (szt.); Różnica w czasie przejazdu w wyniku realizacji inwestycji drogowej (minuta).	Obszar 6. Bezpieczeństwo ekologiczne, zdrowotne i społeczne. Kierunek 6.4 Wsparcie systemu zarządzania bezpieczeństwem publicznym. Obszar 4. Krakowski Obszar Metropolitalny i inne subregiony. Kierunek 4.5 Rozwój Małopolski Zachodniej.
8.1.2.	Podniesienie sprawności i skuteczności zarządzania w sytuacjach kryzysowych Zadanie obejmuje: <ol style="list-style-type: none"> 1. Budowę Zintegrowanego Systemu Powiadomienia –elektroniczna sieć syren alarmowych; 	2014 – 2016	700 000 zł	Środki własne podmiotu realizującego zadanie, środki zewnętrzne	D	Liczba projektów w zakresie poprawy bezpieczeństwa mieszkańców (szt.).	Obszar 4. Krakowski Obszar Metropolitalny i inne subregiony.

	2. Zakup trzech urządzeń wielofunkcyjnych typu piaskarko – ładowarka; 3. Zakup urządzenia typu „poduszkowiec”.						Kierunek 4.5 Rozwój Małopolski Zachodniej.
8.1.3.	Realizacja Programu ochrony przed powodzią w dorzeczu górnej Wisły	2014 – 2020	-	Środki zewnętrzne	D	Liczba projektów w zakresie poprawy bezpieczeństwa mieszkańców (szt.).	Obszar 6. Bezpieczeństwo ekologiczne, zdrowotne i społeczne. Kierunek 6.1 Poprawa bezpieczeństwa ekologicznego oraz wykorzystanie ekologii dla rozwoju Małopolski. Obszar 4. Krakowski Obszar Metropolitalny i inne subregiony. Kierunek 4.5 Rozwój Małopolski Zachodniej.
8.1.4.	Przeciwdziałanie skutkom powodzi w rejonie ulicy Kamieniec Inwestycja uzasadniona w przypadku budowy wału przeciwpowodziowego Kęty-Oświęcim w ramach Programu ochrony przed powodzią w dorzeczu górnej Wisły w terminie powyżej pięciu lat (Program nie określa zakresu czasowego realizacji poszczególnych inwestycji).	2015 – 2017	Od 300 000 zł do 1 500 000 zł (w zależności od przyjętych rozwiązań technicznych)	Środki własne podmiotu realizującego zadanie	B	Liczba projektów w zakresie poprawy bezpieczeństwa mieszkańców (szt.).	Obszar 6. Bezpieczeństwo ekologiczne, zdrowotne i społeczne. Kierunek 6.1 Poprawa bezpieczeństwa ekologicznego oraz wykorzystanie ekologii dla

							rozwoju Małopolski Obszar 4. Krakowski Obszar Metropolitalny i inne subregiony. Kierunek 4.5 Rozwój Małopolski Zachodniej.
8.1.5	Wyposażenie Stacji Uzdatniania Wody „SUW ZABORZE” w niezależne źródło zasilania.	2014-2020	150 000,00 zł	Środki własne podmiotu realizującego zadanie, środki zewnętrzne	D	Liczba projektów w zakresie poprawy bezpieczeństwa mieszkańców (szt.);	Obszar 6. Bezpieczeństwo ekologiczne, zdrowotne i społeczne. Kierunek 6.1 Poprawa bezpieczeństwa ekologicznego oraz wykorzystanie ekologii dla rozwoju Małopolski.

9. Pole rozwoju Promocja

Cele operacyjne:

- **Cel operacyjny: 9.1.** Budowa nowego wizerunku miasta przełamującego jego stereotypowe postrzeganie.
- **Cel operacyjny: 9.2.** Promocja terenów inwestycyjnych i gospodarności mieszkańców.

9.1.1.	Oświęcim – miejsce ciekawych wydarzeń W ramach zadania planuje się organizację lub wsparcie kilkunastu ważnych wydarzeń służących wprost promocji Miasta Oświęcim np. Life Festival Oświęcim, wydarzenia sportowe, wystawy, koncerty.	2014 – 2020	7 000 000 zł	Środki własne podmiotu realizującego zadanie	D	Liczba przedsięwzięć promocyjnych (szt.); Liczba zorganizowanych wydarzeń kulturalnych (szt.).	Obszar 4. Krakowski Obszar Metropolitalny i inne subregiony. Kierunek 4.5 Rozwój Małopolski Zachodniej. Obszar 5. Rozwój miast i terenów wiejskich. Kierunek 5.1 Rozwój funkcji lokalnych centrów usług publicznych.
9.1.2	Life Festival Oświęcim Organizacja międzynarodowego festiwalu pokojowego, Miasto Oświęcim jest partnerem wydarzenia.	2014 – 2020	-	Środki własne podmiotu realizującego zadanie, środki zewnętrzne	D	Liczba przedsięwzięć promocyjnych (szt.); Liczba zorganizowanych wydarzeń kulturalnych (szt.).	Obszar 4. Krakowski Obszar Metropolitalny i inne subregiony. Kierunek 4.5 Rozwój Małopolski Zachodniej

								Obszar 5. Rozwój miast i terenów wiejskich. Kierunek 5.1 Rozwój funkcji lokalnych centrów usług publicznych.
9.1.3.	Oświęcimskie Forum Praw Człowieka Zadanie polega na corocznym organizowaniu konferencji z udziałem ekspertów (międzynarodowy charakter przedsięwzięcia).	2014 – 2020	300 000 zł	Środki własne podmiotu realizującego zadanie, środki zewnętrzne	D	Liczba przedsięwzięć promocyjnych (szt.); Liczba zorganizowanych konferencji (szt.).		Obszar 4. Krakowski Obszar Metropolitalny i inne subregiony. Kierunek 4.5 Rozwój Małopolski Zachodniej. Obszar 5. Rozwój miast i terenów wiejskich. Kierunek 5.1 Rozwój funkcji lokalnych centrów usług publicznych.
9.1.4	Edukacja dla pokoju Zadanie obejmuje między innymi: 1. Organizację międzynarodowych konferencji pokojowych dla różnych grup odbiorców; 2. Współpracę z miastami partnerskimi w tym m.in.: wymianę młodzieży szkolnej i przedstawicieli organizacji pozarządowych; 3. Przyznawanie nagrody honorowej „Ambasador Oświęcimia Miasta Pokoju” wręczanej za wybitne działania w obszarze edukacji pokojowej; 4. Zwiększenie działań promocyjnych w zakresie postrzegania Miasta Oświęcim jako Miasta Pokoju m.in. dotyczących wspólnej promocji	2014 – 2020	300 000 zł	Środki własne podmiotu realizującego zadanie, środki zewnętrzne	D	Liczba przedsięwzięć promocyjnych (szt.); Liczba zorganizowanych wydarzeń kulturalnych (szt.).		Obszar 4. Krakowski Obszar Metropolitalny i inne subregiony. Kierunek 4.5 Rozwój Małopolski Zachodniej. Obszar 5. Rozwój miast i terenów wiejskich. Kierunek 5.1 Rozwój funkcji lokalnych centrów usług publicznych.

	konferencji pokojowych organizowanych przez miasto i partnerów lokalnych.						
9.1.5.	Organizacja przedsięwzięć artystycznych i edukacyjnych wzmacniających symbolikę Oświęcimia - Miasta Pokoju	2014 – 2020	Wydatki bieżące	Środki własne podmiotu realizującego zadanie, środki zewnętrzne	D	Liczba przedsięwzięć promocyjnych (szt.).	Obszar 4. Krakowski Obszar Metropolitalny i inne subregiony. Kierunek 4.5 Rozwój Małopolski Zachodniej. Obszar 5. Rozwój miast i terenów wiejskich. Kierunek 5.1 Rozwój funkcji lokalnych centrów usług publicznych.
9.1.6	Opracowanie strategii marketingowej Miasta Oświęcim	2015-2016	100,000 zł	Środki własne podmiotu realizującego zadanie, środki zewnętrzne	A	Liczba projektów w zakresie budowania nowego wizerunku miasta (szt.); Liczba opracowanych strategii (szt.).	Obszar 4. Krakowski Obszar Metropolitalny i inne subregiony. Kierunek 4.5 Rozwój Małopolski Zachodniej. Obszar 5. Rozwój miast i terenów wiejskich. Kierunek 5.1 Rozwój funkcji lokalnych centrów usług publicznych.
9.2.1	Promocja terenów inwestycyjnych i gospodarności mieszkańców Zadanie obejmuje między innymi: 1. Opracowanie i publikację portalu gospodarczego miasta;	2014 – 2020	Wydatki bieżące	Środki własne podmiotu realizującego zadanie, środki zewnętrzne	D	Liczba projektów w zakresie promocji terenów inwestycyjnych i gospodarności mieszkańców (szt.);	Obszar 1. Gospodarka wiedzy i aktywności. Kierunek 1.5 Wzmacnianie

	2. Przygotowanie analiz i wizualizacji terenów inwestycyjnych miasta; 3. Uczestnictwo w imprezach gospodarczych w celu pozyskania inwestorów zewnętrznych.					Liczba opracowanych i opublikowanych portali gospodarczych miasta (szt.); Liczba analiz i wizualizacji terenów inwestycyjnych miasta (szt.); Liczba imprez gospodarczych w których uczestniczyło miasto (szt.).	i promocja przedsiębiorczości
--	---------------------------------------------------------------------------------------------------------------------------------------------------------------	--	--	--	--	-----------------------------------------------------------------------------------------------------------------------------------------------------------------------------------------------------------------------	-------------------------------

10. Pole rozwoju Włączenie społeczne

Cele operacyjne:

- Cel operacyjny: 10.1. Wspieranie rozwoju społeczeństwa obywatelskiego.
- Cel operacyjny: 10.2. Poprawa jakości życia osób niepełnosprawnych w Oświęcimiu.
- Cel operacyjny: 10.3. Zwiększenie dostępu do usług publicznych na terenie miasta.

10.1.1.	Rozwój Centrum Organizacji Pozarządowych Zadanie obejmuje między innymi: 1. Poprawę warunków funkcjonowania Centrum Organizacji Pozarządowych; 2. Koordynację funkcjonowania Centrum Organizacji Pozarządowych; 3. Utworzenie Centrum Wolontariatu; 4. Poszerzenie zakresu usług świadczonych w Centrum Organizacji Pozarządowych: doradztwo prawne, fundraising, współpraca międzysektorowa itp.	2014 – 2020	-	Środki własne podmiotu realizującego zadanie, środki zewnętrzne	D	Liczba projektów w zakresie rozwoju społeczeństwa obywatelskiego (szt.); Liczba organizacji pozarządowych korzystających z COP (szt.).	Obszar 4. Krakowski Obszar Metropolitalny i inne subregiony. Kierunek 4.5 Rozwój Małopolski Zachodniej. Obszar 5. Rozwój miast i terenów wiejskich. Kierunek 5.1 Rozwój funkcji lokalnych centrów usług publicznych.
10.1.2.	Rozwój współpracy z organizacjami pozarządowymi i realizacja programu: Społeczna Inicjatywa Rad Osiedli (SIRO)	2014 – 2020	-	Środki własne podmiotu realizującego zadanie, środki zewnętrzne	D	Liczba projektów w zakresie rozwoju społeczeństwa obywatelskiego (szt.).	Obszar 4. Krakowski Obszar Metropolitalny i inne subregiony.

								Kierunek 4.5 Rozwój Małopolski Zachodniej Obszar 5. Rozwój miast i terenów wiejskich. Kierunek 5.1 Rozwój funkcji lokalnych centrów usług publicznych.
10.1.3.	Utworzenie spółdzielni socjalnej	2014 – 2020	-	Środki zewnętrzne	B	Liczba projektów w zakresie rozwoju społeczeństwa obywatelskiego (szt.).		Obszar 4. Krakowski Obszar Metropolitalny i inne subregiony. Kierunek 4.5 Rozwój Małopolski Zachodniej. Obszar 5. Rozwój miast i terenów wiejskich. Kierunek 5.1 Rozwój funkcji lokalnych centrów usług publicznych.
10.1.4.	Stworzenie platformy współpracy i wymiany informacji z organizacjami pozarządowymi z miast partnerskich	2014 – 2020	-	Środki zewnętrzne	D	Liczba projektów w zakresie rozwoju społeczeństwa obywatelskiego (szt.).		Obszar 4. Krakowski Obszar Metropolitalny i inne subregiony. Kierunek 4.5 Rozwój Małopolski Zachodniej. Obszar 5. Rozwój miast i terenów wiejskich. Kierunek 5.1 Rozwój funkcji

							lokalnych centrów usług publicznych.
10.2.1.	Stworzenie programu likwidacji barier architektonicznych dla osób niepełnosprawnych	2014 – 2020	-	Środki własne podmiotu realizującego zadanie, środki zewnętrzne	D	Liczba projektów w zakresie poprawy jakości życia osób niepełnosprawnych (szt.).	Obszar 4. Krakowski Obszar Metropolitalny i inne subregiony. Kierunek 4.5 Rozwój Małopolski Zachodniej. Obszar 5. Rozwój miast i terenów wiejskich. Kierunek 5.1 Rozwój funkcji lokalnych centrów usług publicznych. Obszar 6. Bezpieczeństwo ekologiczne, zdrowotne i społeczne. Kierunek 6.3 Poprawa bezpieczeństwa społecznego: integrująca polityka społeczna.
10.2.2.	Poszerzenie zakresu usług świadczonych i dostępnych dla osób niepełnosprawnych Zadanie obejmuje m.in.: <ol style="list-style-type: none"> 1. Kampanię informacyjną na rzecz osób niepełnosprawnych; 2. Organizację banku sprzętu dla osób niepełnosprawnych. 	2014 – 2020	-	Środki własne podmiotu realizującego zadanie	D	Liczba projektów w zakresie poprawy jakości życia osób niepełnosprawnych (szt.).	Obszar 4. Krakowski Obszar Metropolitalny i inne subregiony. Kierunek 4.5 Rozwój Małopolski Zachodniej.

							Obszar 6. Bezpieczeństwo ekologiczne, zdrowotne i społeczne. Kierunek 6.3 Poprawa bezpieczeństwa społecznego: integrująca polityka społeczna.
10.3.1.	Opracowanie i wdrożenie programu Karty Miejskiej	2014 – 2020	-	Środki własne podmiotu realizującego zadanie	8	Liczba projektów w zakresie zwiększenia dostępu do usług publicznych (szt.).	Obszar 4. Krakowski Obszar Metropolitalny i inne subregiony. Kierunek 4.5 Rozwój Małopolsk Zachodniej. Obszar 1. Gospodarka wiedzy i aktywności. Kierunek 1.3 Kompleksowe wsparcie nowoczesnych technologii.

11. Pole rozwoju Edukacja

Cele operacyjne:

- **Cel operacyjny: 11.1.** Zapewnienie wysokiego poziomu kształcenia dzieci i młodzieży.
- **Cel operacyjny: 11.2.** Rozwój bazy edukacyjnej.

11.1.1.	Poszerzenie oferty edukacyjnej dla dzieci i młodzieży Zadanie obejmuje między innymi: <ol style="list-style-type: none"> 1. Podnoszenie jakości i poszerzanie oferty edukacyjnej, w szczególności w zakresie kompetencji kluczowych; 2. Podnoszenie kwalifikacji zawodowych nauczycieli; 3. Organizację warsztatów edukacyjno-historycznych dla dzieci i młodzieży; 4. Organizację lekcji muzealnych dla dzieci i młodzieży. 	2014 – 2020	Wydatki bieżące	Środki własne podmiotu realizującego zadanie, środki zewnętrzne	D	Liczba projektów w zakresie zwiększenia poziomu edukacji (szt.); Liczba zorganizowanych zajęć podnoszących kwalifikacje (szt., liczba godzin).	Obszar 5. Rozwój miast i terenów wiejskich. Kierunek 5.1 Rozwój funkcji lokalnych centrów usług publicznych. Kierunek 5.2 Rozwój gospodarczy małych i średnich miast oraz terenów wiejskich. Kierunek 5.3 Funkcjonalne zarządzanie przestrzenią na poziomie lokalnym.

11.1.2.	Racjonalizacja i usprawnienie zarządzania oświatą oraz systemu szkół miejskich	2014 – 2020	Wydatki bieżące	Środki własne podmiotu realizującego zadanie	B	Liczba projektów w zakresie zwiększenia poziomu edukacji (szt.).	Obszar 1. Gospodarka wiedzy i aktywności. Kierunek 1.3 Kompleksowe wsparcie nowoczesnych technologii. Kierunek 1.4 Rozwój kształcenia zawodowego i wspieranie zatrudnienia.
11.1.3.	Wspieranie rozwoju szkolnictwa wyższego	2014 – 2020	Wydatki bieżące	Środki własne podmiotu realizującego zadanie, środki zewnętrzne	D	Liczba projektów w zakresie zwiększenia poziomu edukacji (szt.); Liczba wspartych instytucji edukacyjnych (szt.).	Obszar 4. Krakowski Obszar Metropolitalny i inne subregiony. Kierunek 4.5 Rozwój Małopolsk Zachodniej.
11.1.4.	Krzewienie idei kształcenia ustawicznego (kształcenie przez całe życie) – „Edukacja pokoleń” Zadanie obejmuje między innymi organizację: 1. Uniwersytetu dziecięcego; 2. Akademii liderów; 3. Uniwersytetu trzeciego wieku (kontynuacja).	2014 – 2020	Wydatki bieżące	Środki własne podmiotu realizującego zadanie	D	Liczba projektów w zakresie zwiększenia poziomu edukacji (szt.); Liczba wspartych instytucji edukacyjnych (szt.).	Obszar 1. Gospodarka wiedzy i aktywności. Kierunek 1.3 Kompleksowe wsparcie nowoczesnych technologii. Kierunek 1.4 Rozwój kształcenia zawodowego i wspieranie zatrudnienia.

11.1.5	Analiza i ocena sieci placówek oświatowych na terenie miasta w aspekcie aktualnej demografii Zadanie związane jest z optymalizacją wydatków przeznaczonych na prowadzenie placówek, prowadzeniem racjonalnej polityki kadrowej oraz reagowaniem na zjawisko niżu demograficznego.	2014-2016	Wydatki bieżące	Środki własne podmiotu realizującego zadanie	D	Liczba projektów w zakresie zwiększenia poziomu edukacji (szt.); Liczba przeprowadzonych analiz i ocen sieci placówek oświatowych (szt.); Liczba wdrożonych rekomendacji wynikających z przeprowadzonych analiz (szt.).	Obszar 1. Gospodarka wiedzy i aktywności. Kierunek 1.4 Rozwój kształcenia zawodowego i wspieranie zatrudnienia.
11.2.1.	Doposażenie placówek oświatowych w pomoce dydaktyczne, w tym sprzęt komputerowy	2014 – 2020	Wydatki bieżące	Środki własne podmiotu realizującego zadanie, środki zewnętrzne	D	Liczba projektów w zakresie rozwoju bazy edukacyjnej (szt.).	Obszar 1. Gospodarka wiedzy i aktywności. Kierunek 1.3 Kompleksowe wsparcie nowoczesnych technologii. Kierunek 1.4 Rozwój kształcenia zawodowego i wspieranie zatrudnienia.
11.2.2.	Termomodernizacja budynków przedszkolnych	2014 – 2016	2 500 000 zł	Środki własne podmiotu realizującego zadanie, środki zewnętrzne	D	Liczba projektów w zakresie rozwoju bazy edukacyjnej (szt.); Powierzchnia ocieplenia budynków (m ²).	Obszar 4. Krakowski Obszar Metropolitalny i inne subregiony. Kierunek 4.5 Rozwój Małopolski Zachodniej

								Obszar 5. Rozwój miast i terenów wiejskich. Kierunek 5.1 Rozwój funkcji lokalnych centrów usług publicznych.
11.2.3.	Rozwój bazy sportowej w placówkach oświatowych	2014 – 2020	6 000 000 zł	Środki własne podmiotu realizującego zadanie, środki zewnętrzne	D	Liczba projektów w zakresie rozwoju bazy edukacyjnej (szt.); Liczba projektów w zakresie infrastruktury sportowej (szt.).		Obszar 5. Rozwój miast i terenów wiejskich. Kierunek 5.1 Rozwój funkcji lokalnych centrów usług publicznych. Obszar 4. Krakowski Obszar Metropolitalny i inne subregiony. Kierunek 4.5 Rozwój Małopolski Zachodniej.
11.2.4	Budowa hali sportowej przy Zespole Szkół nr 1	2014 – 2015	6 000 000 zł	Środki własne podmiotu realizującego zadanie, środki zewnętrzne	B	Liczba projektów w zakresie rozwoju bazy edukacyjnej (szt.); Liczba zbudowanych obiektów (szt.). Liczba projektów w zakresie infrastruktury sportowej (szt.).		Obszar 5. Rozwój miast i terenów wiejskich. Kierunek 5.1 Rozwój funkcji lokalnych centrów usług publicznych. Obszar 4. Krakowski Obszar Metropolitalny i inne subregiony. Kierunek 4.5 Rozwój Małopolski Zachodniej.

11.2.5.	Modernizacja i remonty budynków oświatowych wraz z zagospodarowaniem terenów przyszkolnych	2014 – 2020	10 000 000 zł	Środki własne podmiotu realizującego zadanie, środki zewnętrzne	D	Liczba projektów w zakresie rozwoju bazy edukacyjnej (szt.); Liczba i powierzchnia zagospodarowanych terenów przyszkolnych (szt.,m ²); Liczba i powierzchnia zmodernizowanych, wyremontowanych budynków oświatowych (szt.,m ²).	Obszar 5. Rozwój miast i terenów wiejskich. Kierunek 5.1 Rozwój funkcji lokalnych centrów usług publicznych. Obszar 4. Krakowski Obszar Metropolitalny i inne subregiony. Kierunek 4.5 Rozwój Małopolski Zachodniej.
---------	--------------------------------------------------------------------------------------------	-------------	---------------	-----------------------------------------------------------------	---	---------------------------------------------------------------------------------------------------------------------------------------------------------------------------------------------------------------------------------------------------------------	-----------------------------------------------------------------------------------------------------------------------------------------------------------------------------------------------------------------------------------------------------------

12. Pole rozwoju Społeczeństwo informacyjne

Cele operacyjne:

- Cel operacyjny: 12.1. Zwiększenie dostępu do e-usług publicznych.
- Cel operacyjny: 12.2. Zwiększenie dostępu do internetu i informacji w przestrzeni publicznej.

12.1.1.	Wdrożenie dziedzicznych systemów informatycznych świadczenia elektronicznych usług publicznych	2014 – 2015	300 000 zł	Środki własne podmiotu realizującego zadanie, środki zewnętrzne	B	Liczba projektów w zakresie zwiększenia dostępu do e-usług publicznych (szt.).	Obszar 3. Infrastruktura dla dostępności komunikacyjnej. Kierunek 3.5 Rozwój infrastruktury dla społeczeństwa informacyjnego. Obszar 1. Gospodarka wiedzy i aktywności. Kierunek 1.3 Kompleksowe wsparcie nowoczesnych technologii.
12.1.2.	Wdrożenie systemu informacji przestrzennej Miasta Oświęcim (GIS) Zadanie obejmuje: 1. Opracowanie zbiorów danych przestrzennych dokumentów planistycznych;	2013 – 2020	350 000 zł	Środki własne podmiotu realizującego zadanie, środki zewnętrzne	B	Liczba projektów w zakresie zwiększenia dostępu do e-usług publicznych (szt.).	Obszar 4. Krakowski Obszar Metropolitalny i inne subregiony.

	2. Konwersję istniejących zbiorów danych przestrzennych dokumentów planistycznych do standardu zgodnego z wymogami prawa; 3. Wprowadzenie warstw własnościowych oraz sieci uzbrojenia.						Kierunek 4.5 Rozwój Małopolski Zachodniej.
12.1.3.	Rozbudowa infrastruktury informacyjnej i informatycznej w systemie ochrony zdrowia	2014 – 2020	710 000 zł	Środki własne podmiotu realizującego zadanie, środki zewnętrzne	B	Liczba projektów w zakresie zwiększenia dostępu do e-usług publicznych (szt.).	Obszar 3. Infrastruktura dla dostępności komunikacyjnej. Kierunek 3.5 Rozwój infrastruktury dla społeczeństwa informacyjnego. Obszar 6. Bezpieczeństwo ekologiczne, zdrowotne i społeczne. Kierunek 6.2 Poprawa bezpieczeństwa zdrowotnego: profilaktyka i ochrona zdrowia.
12.2.1	Rozbudowa miejskiej sieci hotspotów Zadanie obejmuje: 1. Zamontowanie kolejnych nadajników hot-spot w takich miejscach jak: bulwary, parking Państwowego Muzeum Auschwitz-Birkenau, osiedle S-Centrum i inne miejsca spędzania wolnego czasu przez mieszkańców; 2. Promocję sieci hot-spot obejmującą m.in. współpracę z właścicielami lokali gastronomicznych i hotelowych, gdzie jest już dostępny darmowy internet;	2014 – 2015	70 000 zł	Środki własne podmiotu realizującego zadanie	D	Liczba projektów w zakresie zwiększenia dostępu do internetu i informacji w przestrzeni publicznej (szt.); Liczba zamontowanych hotspotów (szt.).	Obszar 1. Gospodarka wiedzy i aktywności. Kierunek 1.3 Kompleksowe wsparcie nowoczesnych technologii. Obszar 4. Krakowski Obszar

	3. Instalację hot-spotów w autobusach Miejskiego Zakładu Komunikacji Sp. z o.o. w Oświęcimiu.						Metropolitalny i inne subregiony. Kierunek 4.5 Rozwój Małopolski Zachodniej.
12.2.2	System Informacji Miejskiej Zadanie obejmuje między innymi: <ol style="list-style-type: none"> Wykonanie: tablic informacyjnych zwykłych lub LED (m.in. na wiatkach autobusowych), ekranów ledowych umieszczonych w autobusach Miejskiego Zakładu Komunikacji Sp. z o.o. w Oświęcimiu oraz budynkach użyteczności publicznej, dużego ekranu ledowego; Zakup oprogramowania do centralnego zarządzania systemem informatycznym; Stworzenie strony internetowej miejskiej i rozdzielenie jej od strony urzędowej oraz dostosowanie tej strony do urządzeń mobilnych. 	2014 – 2017	2 000 000 zł	Środki własne podmiotu realizującego zadanie, środki zewnętrzne	D	Liczba projektów w zakresie zwiększenia dostępu do internetu i informacji w przestrzeni publicznej (szt.); Liczba wykonanych tablic i ekranów (szt.).	Obszar 1. Gospodarka wiedzy i aktywności. Kierunek 1.3 Kompleksowe wsparcie nowoczesnych technologii. Obszar 4. Krakowski Obszar Metropolitalny i inne subregiony. Kierunek 4.5 Rozwój Małopolski Zachodniej.

13. Pole rozwoju Gospodarka

Cele operacyjne:

- **Cel operacyjny: 13.1.** Intensyfikacja rozwoju gospodarczego miasta poprzez rozbudowę i promocję terenów inwestycyjnych miasta.
- **Cel operacyjny: 13.2.** Tworzenie warunków dla skutecznego rozwoju gospodarczego miasta.

13.1.1.	Rozbudowa Miejskiej Strefy Gospodarczej w Oświęcimiu	2014 – 2020	-	Środki własne podmiotu realizującego zadanie, środki zewnętrzne	B	Liczba projektów w zakresie rozbudowy i promocji obszarów przeznaczonych pod działalność gospodarczą. (szt.); Liczba nowych przedsiębiorstw w MSG (szt.); Liczba nowych miejsc pracy w MSG (szt.); Liczba nowych przedsiębiorstw w mieście (szt.).	Obszar 1. Gospodarka wiedzy i aktywności. Kierunek 1.2 Budowa infrastruktury regionu wiedzy. Kierunek 1.3 Kompleksowe wsparcie nowoczesnych technologii. Kierunek 1.4 Rozwój kształcenia zawodowego i wspieranie zatrudnienia. Obszar 4. Krakowski Obszar Metropolitalny i inne subregiony. Kierunek 4.5 Rozwój Małopolski Zachodniej.
---------	------------------------------------------------------	-------------	---	-----------------------------------------------------------------	---	-------------------------------------------------------------------------------------------------------------------------------------------------------------------------------------------------------------------------------------------------------------	-------------------------------------------------------------------------------------------------------------------------------------------------------------------------------------------------------------------------------------------------------------------------------------------------------------------------------------------------------------------------------------------------

13.1.2.	Współpraca z przedsiębiorcami na rzecz wykorzystania rozległych terenów poprzemysłowych, w tym obszaru w sąsiedztwie projektowanego odcinka północnej obwodnicy miasta	2014 – 2020	-	Środki zewnętrzne	D	Liczba projektów w zakresie rozbudowy i promocji obszarów przeznaczonych pod działalność gospodarczą (szt.); Liczba nowych przedsiębiorstw w mieście (szt.).	Obszar 1. Gospodarka wiedzy i aktywności. Kierunek 1.5 Wzmacnianie i promocja przedsiębiorczości.
13.1.3.	Wykorzystanie nowych instrumentów wsparcia dla instytucji otoczenia biznesu	2014 – 2020	-	Środki zewnętrzne	D	Liczba projektów w zakresie rozbudowy i promocji obszarów przeznaczonych pod działalność gospodarczą (szt.); Liczba nowych przedsiębiorstw w mieście (szt.).	Obszar 1. Gospodarka wiedzy i aktywności. Kierunek 1.5 Wzmacnianie i promocja przedsiębiorczości.
13.1.4.	Współpraca z Małopolską Agencją Rozwoju Regionalnego S.A. oraz Polską Agencją Informacji i Inwestycji Zagranicznych S.A. (PAIIIZ) w zakresie rozwoju Miejskiej Strefy Gospodarczej w Oświęcimiu	2014 – 2020	Wydatki bieżące	Środki własne podmiotu realizującego zadanie	A	Liczba projektów w zakresie rozbudowy i promocji obszarów przeznaczonych pod działalność gospodarczą (szt.); Liczba nowych przedsiębiorstw w MSG (szt.); Liczba nowych miejsc pracy w MSG (szt.).	Obszar 1. Gospodarka wiedzy i aktywności. Kierunek 1.5 Wzmacnianie i promocja przedsiębiorczości.
13.1.5.	Skomunikowanie strefy z układem komunikacyjnym miasta Zadanie obejmuje między innymi budowę, remont i modernizację dróg, w szczególności budowę drogi równoległej do ul. Fabrycznej w ramach przygotowania infrastruktury Miejskiej Strefy Aktywności Gospodarczej „Nowe Dwory”.	2014 – 2020	Koszty zadania zostały określone w polu Komunikacja	Środki własne podmiotu realizującego zadanie, środki zewnętrzne	B	Liczba projektów w zakresie rozbudowy i promocji obszarów przeznaczonych pod działalność gospodarczą (szt.).	Obszar 3. Infrastruktura dla dostępności komunikacyjnej. Kierunek 3.3 Zwiększenie dostępności

							transportowej obszarów o najniższej dostępności w regionie Kierunek 3.4 Wsparcie instrumentów zarządzania zintegrowanymi systemami transportu. Obszar 4. Krakowski Obszar Metropolitalny i inne subregiony. Kierunek 4.5 Rozwój Małopolski Zachodniej.
13.1.6	Współpraca Urzędu Miasta z organizacją oświęcimskich przedsiębiorców Zadanie skupia się na stworzeniu stałej platformy współpracy pomiędzy samorządem a przedsiębiorcami.	2014 – 2020	Wydatki bieżące	Środki własne podmiotu realizującego zadanie	D	Liczba projektów w zakresie rozbudowy i promocji obszarów przeznaczonych pod działalność gospodarczą (szt.); Liczba zorganizowanych spotkań z przedsiębiorcami (szt.).	Obszar 5. Rozwój miast i terenów wiejskich. Kierunek 5.1 Rozwój funkcji lokalnych centrów usług publicznych. Kierunek 5.2 Rozwój gospodarczy małych i średnich miast oraz terenów wiejskich. Obszar 4. Krakowski Obszar Metropolitalny i inne subregiony. Kierunek 4.5 Rozwój Małopolski Zachodniej.

13.2.1	Współdziałanie na rzecz uruchomienia Szybkiej Kolei Regionalnej na linii Oświęcim – Tychy i modernizacji linii kolejowej Oświęcim – Trzebinia oraz rozwój terenów przykolejowych	2014 – 2020	-	Środki zewnętrzne	D	Liczba projektów w zakresie tworzenia warunków dla rozwoju gospodarczego miasta (szt.).	<p>Obszar 3. Infrastruktura dla dostępności komunikacyjnej.</p> <p>Kierunek 3.2 Wykreowanie subregionalnych węzłów transportowych.</p> <p>Kierunek 3.3 Zwiększenie dostępności transportowej obszarów o najniższej dostępności w regionie.</p> <p>Kierunek 3.4 Wsparcie instrumentów zarządzania zintegrowanymi systemami transportu.</p> <p>Obszar 4. Krakowski Obszar Metropolitalny i inne subregiony.</p> <p>Kierunek 4.5 Rozwój Małopolski Zachodniej.</p>
13.2.2.	Rewitalizacja terenów poprzemysłowych	2014 – 2020	-	Środki własne podmiotu realizującego zadanie, środki zewnętrzne	D	Liczba projektów w zakresie tworzenia warunków dla rozwoju gospodarczego miasta (szt.);	<p>Obszar 1. Gospodarka wiedzy i aktywności.</p> <p>Kierunek 1.4 Rozwój kształcenia zawodowego</p>

						Powierzchnia zrewitalizowanych terenów (m ²).	i wspieranie zatrudnienia. Kierunek 1.5 Wzmacnianie i promocja przedsiębiorczości Obszar 4. Krakowski Obszar Metropolitalny i inne subregiony. Kierunek 4.5 Rozwój Małopolski Zachodniej.
13.2.3.	Prowadzenie gospodarki nieruchomościami na rzecz rozwoju gospodarczego i pozyskiwania inwestorów	2014 – 2020	-	Środki własne podmiotu realizującego zadanie	D	Liczba projektów w zakresie tworzenia warunków dla rozwoju gospodarczego miasta (szt.).	Obszar 1. Gospodarka wiedzy i aktywności. Kierunek 1.5 Wzmacnianie i promocja przedsiębiorczości. Obszar 4. Krakowski Obszar Metropolitalny i inne subregiony. Kierunek 4.5 Rozwój Małopolski Zachodniej.

Załącznik nr 2 Wzór karty zadania



Strategia Rozwoju Miasta Oświęcim na lata 2014 – 2020

KARTA ZADANIA - ROK 2014

Numer zadania*	Nazwa zadania*	Jednostka prowadząca*

OPIS REALIZACJI ZADANIA W 2014 ROKU

--

OPIS DZIAŁAŃ ZAPLANOWANYCH NA 2014 ROK

I PROGNOZOWANYCH NA ROK 2015

--

Data:

Osoba wypełniająca kartę
w imieniu jednostki prowadzącej:

.....

.....

(podpis i pieczęć)

* Numer, nazwę i jednostkę prowadzącą zadanie należy podać ze Strategii Rozwoju Miasta Oświęcim na lata 2014-2020 (Załącznik do Uchwały Nr Rady Miasta Oświęcim z dniar. – dostępny na stronie <http://www.um.oswiecim.pl> w zakładce Urząd Miasta/ Strategii i plany wieloletnie